

El poblamiento rural de Menorca durante la Antigüedad tardía: primera aproximación

C. Mas, M. Á. Cau, J. M. Gurt, M. Sales

RESUMEN

A partir de la revisión de los datos contenidos en la Carta Arqueológica de la isla de Menorca se ha llevado a cabo un estudio preliminar sobre la distribución de las poblaciones insulares durante la Antigüedad tardía. El estudio ha permitido documentar todos los yacimientos que presentan presumiblemente evidencias de ocupación en los momentos finales de la Antigüedad y la relación de estos con el territorio. Parece que la mayoría de los yacimientos corresponden a antiguas estaciones indígenas que permanecerían todavía ocupadas o que habrían sido reocupadas durante la Antigüedad tardía, siendo más escasas las perduraciones de fundaciones romanas o las fundaciones tardías de nueva planta.

Palabras clave: Antigüedad tardía, mundo rural, arqueología del territorio, patrones de asentamiento, Menorca.

ABSTRACT

This paper deals with the distribution of the population in Menorca during Late Antiquity. The revision of the available data allows a preliminary study

of the rural settlement in this period. This interim approach shows the sites with signs of occupation and its relationship with the surrounding territory. According to these results, most of the sites were old indigenous nuclei that survive or were reoccupied. Roman foundations surviving into the Late Antique period or sites newly founded at the end of Antiquity are very scarce.

Keywords: Late Antiquity, rural world, landscape archaeology, settlement patterns, Minorca.

INTRODUCCIÓN

La gran escasez de datos tanto históricos como arqueológicos habían convertido la Antigüedad tardía balear, que transcurre entre el siglo IV y el X, en una de las épocas peor conocidas de la historia de las islas Baleares llegando a ser denominada por algún autor como “los siglos oscuros” (Rosselló, 1973). En los últimos veinticinco años el avance de la investigación ha aportado algunos datos y permite, al menos en parte, desterrar el mito de las *Dark Ages*.

Durante estos siglos, las islas Baleares, que constituían una provincia dentro del Imperio Romano Occidental desde finales del siglo IV, pasarán a formar parte en el año 455 d.C. del Reino Vándalo, tras su anexión bajo el reinado de Genserico, y posteriormente, en el año 534 d.C., caerán en manos bizantinas tras la conquista de las islas por Apolinar, enviado por Belisario. Esta última dominación perdurará teóricamente hasta la conquista islámica de Isam-al-Jalawni en el 903 d.C.

El desarrollo de la arqueología de la Antigüedad tardía de las Baleares, especialmente el caso menorquín (Tuset, 1995), se ha visto beneficiado gracias al hallazgo de numerosas basílicas rurales que han sido objeto de diversos trabajos (véase, por ejemplo, Guardia, 1988; Godoy, 1995; Orfila y Tuset, 1988; Palol, 1952, 1962, 1966, 1982; Serra, 1959, 1967). Los conjuntos cerámicos y la cultura material empiezan también a perfilarse (Rita, 1994; Nicolás, 1994; Buxeda *et al.*, 1997; Cau, 1998, 2003; Buxeda *et al.*, 2005). Respecto a las fuentes escritas, la isla de Menorca cuenta con el testimonio de la Circular del obispo Severo de Menorca (418 d.C.) y la correspondencia de Consencio (415-420 d.C.), que servirán para ilustrar diversos aspectos de la historia de la isla y del Mediterráneo noroccidental en estos momentos, así como mostrar

el excepcional capítulo de la historia del cristianismo menorquín (Amengual, 1991-1992; Sastre, 2000). Sin embargo, el interés por la arqueología de la Antigüedad tardía balear se ha centrado casi exclusivamente en sus edificios y en los restos de cultura material más que en cuestiones de ocupación del territorio, siendo hoy en día uno de los aspectos menos conocidos.¹

El objetivo esencial de esta contribución es recopilar de forma sintética las principales evidencias arqueológicas sobre la ocupación del territorio durante la Antigüedad tardía en la isla de Menorca.

METODOLOGÍA

Para ello se procedió a la búsqueda de la información publicada y a la revisión de la carta arqueológica de Menorca, redactada dentro de un programa de catalogación de yacimientos llevado a cabo entre los años 80 y 90 del siglo XX. La información en la que nos hemos basado es la que consta estrictamente en la carta arqueológica, donde los yacimientos tardoantiguos se encuentran incluidos bajo la denominación global de bajo imperiales. Durante las prospecciones, en muchas zonas no se recogieron materiales cerámicos en superficie, lo que limita notablemente las posibilidades iniciales de este trabajo. La imposibilidad de revisar los materiales cerámicos de la mayor parte de los asentamientos no nos permite, entre otros aspectos, distinguir si existen o no cambios en el patrón de asentamiento en los diferentes momentos en los que se divide la Antigüedad tardía balear. Otro problema que cabe señalar se refiere a la tipología de los yacimientos, puesto que en las cartas arqueológicas

¹ No obstante, no pueden dejar de señalarse una serie de estudios preliminares que se han realizado sobre el poblamiento menorquín que, si bien en muchos casos no se diseñaron para solventar cuestiones específicas sobre el poblamiento tardío, son de absoluta utilidad. Orfila y Sintés (1984) pusieron de manifiesto la perduración del hábitat en los conjuntos talayóticos menorquines. Otro de los trabajos publicados que merece la pena reseñar es el de Juan (1993), donde realiza una propuesta de análisis sobre el poblamiento de Menorca de la Prehistoria hasta la llegada de los árabes. Otro de los estudios realizados sobre el poblamiento de la isla es el de García-Argüelles y otros (1994). Este trabajo es el resultado de las prospecciones realizadas, en el término municipal de Alayor, para la realización de la carta arqueológica subvencionado por el Govern Balear a principios de la década de los años 90 del siglo XX. Asimismo, los diferentes trabajos realizados por Nicolás aportan información muy importante sobre la configuración del mundo rural (Nicolás, 1983, 1994, 2003).

figuran hasta cuarenta y tres denominaciones diferentes. Para poder trabajar se han unificado en: poblados, cuando en la información de la carta arqueológica consta específicamente que el lugar fue un antiguo poblado; poblados/necrópolis, cuando en un poblado existen evidencias de tumbas de época tardía; basílicas, basílicas cristianas constatadas; necrópolis, lugares donde hay indicios de enterramientos tardíos, ya sean unas pocas tumbas recortadas en la roca o el terreno o necrópolis más extensas; cuevas, independientemente de que se trate de cuevas artificiales o naturales donde se hallan indicios de ocupación tardía; castillo, se reserva para el caso del castillo de Santa Águeda; núcleos urbanos, el término se reserva para Mahón, Sanitja y Ciudadela, los antiguos núcleos urbanos de los que hablan las fuentes en época clásica; asentamientos, todos aquellos lugares que tienen evidencias de ocupación y que no se engloban en las categorías anteriores; asentamiento/necrópolis, asentamientos que tienen también evidencias de tumbas.

A partir de todos los datos recogidos, hemos querido sentar las bases para un estudio preliminar del territorio y de sus asentamientos tardoantiguos, de la misma manera que se hizo en el caso de la *Baetica*, por ejemplo, cuando Carr (2002) aprovechó los datos recopilados años atrás por Ponsich, o como se ha hecho más tarde en el caso de Manacor, en Mallorca (Alcaide *et al.*, 2005). Este estudio debe ser considerado tan solo como un ensayo de lo que podría ser en un futuro un estudio mucho más amplio y detallado. De hecho, este trabajo constituye el estadio de recopilación de la documentación existente, esencial para el desarrollo de cualquier posible trabajo futuro de mayor envergadura y profundidad que debería contemplar, entre otros aspectos, la planificación de nuevas prospecciones específicas. Para esto, es y será siempre necesario recopilar la información existente, puesto que “la prospección arqueológica de superficie comienza con un proceso de documentación previa al trabajo sobre el terreno” (García San Juan, 2005: 67).

Una vez compilada la información existente, se creó una base de datos (BD) donde se introdujeron todos los datos. Posteriormente, se procedió a la georreferenciación de toda la información a través de la implementación en un Sistema de Información Geográfica (SIG), utilizando el software ArcGis 9 de ESRI, donde se ha interrelacionado la BD con cartografía digital a escala 1.25.000, en formato vectorial, compuesta por diferentes capas temáticas de información, tales como curvas de nivel en isohipsas de 5m, viales, red

hidrográfica, línea de costa, sustrato geológico y usos de suelo. El SIG se ha utilizado, básicamente, para la realización de consultas espaciales por atributo o bien por localización que ha permitido obtener toda una serie de resultados en formato de mapas temáticos, gráficos y tablas útiles para posteriores interpretaciones. Asimismo, se ha creado un Modelo Digital de Elevaciones (MDE) en formato TIN (*Triangulated Irregular Network*, TIN) de toda la isla, consistente en una serie de caras de triángulos conectadas producidas por una Triangulación de Delaunay de puntos de observación irregularmente distribuidos (García San Juan, 2004: 302).

ANÁLISIS DEL POBLAMIENTO TARDÍO

La revisión de las cartas arqueológicas y de la bibliografía disponible ha permitido contabilizar un total de 161 yacimientos rurales que presentan indicios de ocupación durante la Antigüedad tardía a los que habría que añadir los tres núcleos urbanos de Menorca. De estos 161 yacimientos rurales, 133 corresponderían a emplazamientos indígenas, 2 a yacimientos que parecen ser fundaciones de época púnica, 6 a posibles fundaciones de época romana y un total de 20 a estaciones que presentan sólo indicios de ocupación bajo imperial y que podrían corresponder a fundaciones de ese período.

Núcleos indígenas con evidencias de ocupación durante la tardoantigüedad

Entre los yacimientos que posiblemente correspondan a fundaciones indígenas, tenemos que distinguir entre aquellos que parecen funcionar ya en época pretalayótica de aquellos que inician su actividad durante el período talayótico. En este sentido, siempre según la carta arqueológica, se encontrarían un total de 20 yacimientos ocupados desde época pretalayótica, mientras que un total de 113 estarían ocupados desde época talayótica.

Asimismo, cabe plantearse qué yacimientos han sido ocupados de forma ininterrumpida desde su origen indígena y cuáles teniendo un origen indígena fueron abandonados para ser sólo reocupados durante la Antigüedad tardía, sin que haya evidencias de ocupación clásica.

Para el primer caso, es decir, aquellos que teniendo un origen indígena presentan también evidencias de ocupación durante época romana hasta el Bajo Imperio hablaremos de perduraciones. En el segundo caso, es decir, aquellos que sólo presenten indicios de ocupación indígena y bajo imperial, hablaremos de reocupaciones. Es obvio que se trata de un convencionalismo derivado de la necesidad impuesta por la calidad de la información disponible. Es posible que algunos yacimientos que se presentan como perduraciones por el mero hecho de presentar materiales romanos pudieran ser en realidad reocupaciones. Sólo disponiendo y estudiando buenos conjuntos de cultura material podrían afinarse mejor las fases de ocupación y/o abandono de algunas estaciones. Cabe aclarar, por consiguiente, que en el supuesto de que un yacimiento tenga terra sigillata clásica se considerará como perduración, aunque podría haberse dejado de ocupar, por ejemplo, a partir del siglo II y no volverse a ocupar hasta entrada la Antigüedad tardía. Es, por el momento, un problema irresoluble puesto que la carta arqueológica carece de información suficiente sobre los materiales recuperados en los diferentes yacimientos.

Posibles casos de perduración de núcleos indígenas (figura 1)²

Los yacimientos que teniendo un origen pretalayótico han perdurado hasta época bajo imperial son los poblados de Torralba d'en Salord (TOR-01), Torre d'en Galmés (TGA-01), Santa Mònica (SMO-02), Sant Joan (SAJ-02), Binicalsitx (BIC-01), Sant Vicenç d'Alcaldús (SVA-01), Torretrencada (TTR-01) y Talatí de Dalt (TDD-01). Cabe destacar que estos tres últimos presentan también indicios de enterramientos fechados posiblemente en época bajo imperial. En el caso de Sant Vicenç d'Alcaldús se encontraron en su necrópolis un repertorio de jarritas de posible procedencia norteafricana, actualmente depositadas en el Museo de Menorca, fechadas durante la Antigüedad tardía. En Talatí de Dalt, en excavaciones recientes, se ha podido documentar un enterramiento infantil fechado por carbono 14 entre los siglos V y VII d.C. (Juan *et al.*, 2002: 374). En el poblado de Torretrencada existen una serie de tumbas antropomorfas. Otro yacimiento que podría considerarse de perduración desde

² En los mapas que acompañan al texto, los yacimientos figuran con el número de identificación que aparece en la tabla 5.

época pretalayótica es el poblado de Ses Talaies de Son Toni Martinet (STI-01). Este yacimiento, que presenta indicios de ocupación pretalayótica y talayótica, según la carta arqueológica presenta materiales romanos sin especificar. Por consiguiente, es imposible precisar si el yacimiento estaría ocupado durante toda la época romana o habría un hiatus de ocupación. Otros núcleos indígenas que perduran desde época pretalayótica son los asentamientos de Son Pons (SPN-01), Son Ermità (SNE-02) y Son Gornés (SGO-01) (figura 1).

Si atendemos a los núcleos indígenas con un origen en época talayótica que perduran hasta época bajo imperial presentando materiales alto imperiales o republicanos y alto imperiales, se observa que hay un total de 57 yacimientos que pueden verse en la tabla 1. Si atendemos a la tipología de los yacimientos, predomina la ocupación de asentamientos frente a los poblados (figura 2). Destaca también la presencia de una cueva con signos de haber sido frecuentada en la Antigüedad tardía.

Existen al menos 17 núcleos en origen talayóticos para los que las cartas arqueológicas señalan la presencia de materiales romanos sin especificar. Es imposible saber si se trata de perduraciones o reocupaciones. Asimismo, hay algunos núcleos indígenas que presentan materiales republicanos y bajo imperiales, sin evidencias de materiales alto imperiales. Esto podría significar que se trata de reocupaciones de asentamientos que habrían sido abandonados en época imperial o, tal vez, como ya se ha señalado, estaciones indígenas que habían recibido algunos materiales republicanos antes de la conquista del 123 a.C. En este caso, estas estaciones se consideran como reocupaciones en época tardía y, por consiguiente, se tratarán en el apartado siguiente.

Posibles reocupaciones de núcleos indígenas

Si consideramos los yacimientos que tienen presencia pretalayótica y talayótica como yacimientos indígenas en general, se observa que hay un total de 47 yacimientos (figura 3) que habrían sido abandonados y vueltos a ocupar en algún momento de la Antigüedad tardía (tabla 2). De estos, 3 corresponden a reocupaciones de estaciones pretalayóticas, 5 a yacimientos con origen pretalayótico que también fueron ocupados en época talayótica, y 39 a núcleos con supuesto origen talayótico. Si tratamos las reocupaciones de núcleos indígenas en conjunto, podemos observar en la figura 4 que predominan los

asentamientos (25) frente a los poblados (sólo 6) que puedan ser considerados como reocupaciones. Indirectamente, esta información es de interés y podría estar reflejando que en los casos en que los poblados presentan materiales bajo imperiales, en su mayoría estos corresponden a núcleos que han perdurado durante la época romana más que a reocupaciones. No sabemos, sin embargo, cuántos fueron abandonados con la conquista romana para no volverse a ocupar, puesto que esto traspasaba el límite de esta aproximación preliminar. Desconocemos también, como ya se ha indicado, si existen posibles fases de abandono de estos poblados, por ejemplo en el siglo III o siglo IV.

Entre estas estaciones reocupadas, se encontrarían 5 yacimientos que presentan materiales republicanos como son Estància d'en Carreras (EDC-01), Ses Quarterades Rafal Polit (RPO-01), Ses Cases de Son Sarparets (SSR-06), Hort de Ses Magranes (HMA-01), Ses Cases de Sa Muntanyeta (MUT-04), una necrópolis tardía como Son Solomó (SSA-04) y dos poblados como Ses Talaies de Prop de Son Angladó (SGL-01) y Tanca de Sa Talaia en Binissaida de Sa Creueta (BSC-01).

Posibles fundaciones púnicas

Dos asentamientos que presentan evidencias de ocupación durante el Bajo Imperio podrían haber sido fundaciones de época púnica. Estos yacimientos son Sa platja de San Adeobat (SAD-03) y Ses Veles de Torrevella d'en Lozano (TVL-06). Los dos asentamientos, según los datos obtenidos de la carta arqueológica, serían fundaciones púnicas que perdurarían hasta algún momento de la Antigüedad tardía.

Los núcleos rurales posiblemente fundados en época romana

Los asentamientos de Biniatzèn (BAZ-05), Pujolet dels Ases de Font Santa (FOS-03) y Ses Truqueries (TRU-09), además de dos necrópolis de fundación romana alto imperial que parecen perdurar durante el Bajo Imperio como son la necrópolis de Biniatzèn (BAZ-07) y la necrópolis de S'Estància d'en Mora (EMO-01), son los pocos núcleos presumiblemente fundados en época romana que continuarían ocupados en época tardía (figura 5). Otro yacimiento que presumiblemente se ha fundado en algún momento de época romana

es la necrópolis de Es Racó de Ses Taules de Ses Arenes de Baix (ARB-03), que muestra también evidencias de posible ocupación tardía según la carta arqueológica.

En definitiva, existen pocos núcleos rurales romanos que perduran, lo que debe relacionarse, al menos en parte, con la escasa presencia de este tipo de establecimientos sobre suelo menorquín.

Posibles fundaciones de época bajo imperial

Entre todos los yacimientos que presentan evidencias de ocupación durante el Bajo Imperio o Antigüedad tardía, sólo un total de 20 podrían llegar a ser considerados como fundaciones tardías, sin que parezca, hasta la fecha, que haya indicios de ocupación anterior (figura 6). En la tabla 3, pueden observarse los yacimientos que podrían corresponder a fundaciones tardías, de las que 5 serían asentamientos sin especificar, 5 basílicas cristianas, 1 posible fortificación si se acepta Santa Águeda, y 8 lugares con indicios de enterramientos que podrían pertenecer a la Antigüedad tardía, si bien en algunos casos su adscripción puede resultar dudosa.

La fecha fundacional de estos establecimientos es problemática. Ni tan siquiera en el caso de las basílicas, puesto que se trata en algunos casos de excavaciones antiguas, se conoce verdaderamente la fecha fundacional de los edificios.

Núcleos que perduraron en época islámica

Un total de 42 yacimientos (tabla 4) que presentan ocupación durante el Bajo Imperio tienen una continuidad durante la época islámica. Estos yacimientos son de una gran importancia, ya que pensamos que son los que, tal vez, nos podrían dar una secuencia estratigráfica completa de los últimos momentos de la Antigüedad tardía hasta la conquista islámica. Si se observa el gráfico (figura 7) puede verse como los enclaves que se habían mantenido desde época indígena (perduraciones) son también los lugares más ocupados en época islámica.

La ocupación del territorio en época tardía: consideraciones preliminares

En un primer examen, se observa una clara diferencia de ocupación entre el norte y el sur de la isla de Menorca (figura 8). Los yacimientos se sitúan mayoritariamente en la franja sur. No parece existir, en cambio, una diferencia clara entre la ocupación de la zona de costa o relativamente cercana a la misma y la zona de interior. Se encuentran núcleos ocupados indistintamente en las dos zonas, aunque sería importante comparar este hecho con todos los yacimientos ocupados durante la época romana para ver si podría existir un aumento o descenso de ocupación en estas dos zonas con respecto a la época anterior.

Esta diferencia notable entre la ocupación del norte y sur de la isla puede explicarse tal vez por las diferencias en la geología y los tipos de suelo. Si se confronta la situación de los yacimientos con la carta geológica, es fácil observar la concentración de la zona sur coincidiendo con el Mediodía de la isla configurado por materiales miocénicos que dan origen a tierras más aptas para el cultivo que los materiales de la zona norte (figura 8). En terrenos miocénicos se encuentran un total de 120 yacimientos, 4 en terrenos carboníferos, 2 en terrenos del Devónico inferior, 9 sobre terrenos jurásicos, 7 sobre terrenos pérmicos, 2 sobre afloramientos volcánicos, 4 sobre terrenos cuaternarios y 12 sobre el Triásico. Otros 4 yacimientos se encuentran en zonas de intersección.

En un sentido similar, es fácil observar sobre un mapa de suelos (figura 9) como la mayoría de yacimientos se asientan sobre suelos de tipo cambisol crómico (un 58%) y 10% leptosol éutrico-90% cambisuelo crómico (un 16%) (figura 10). Los cambisoles se generan sobre materiales de alteración de rocas, incluyendo depósitos de carácter eólico, aluvial o coluvial. En general, este tipo de suelos permite amplias posibilidades agrícolas. En zonas de elevada pendiente su uso queda reducido al forestal o pascícola. En definitiva, un 74% de los asentamientos están asentados sobre suelos aptos para el cultivo, si bien habría que valorar las pendientes a las que se encuentran. Por el contrario, cabría esperar que los asentamientos situados sobre leptosoles pudiesen haber tenido una funcionalidad no agrícola, puesto que son suelos poco o nada atractivos para cultivos e incluso presentan una potencialidad muy limitada para cultivos arbóreos o para pastos. El estudio en profundidad de los tipos de suelo, que trasciende el marco de este trabajo, podría aportar además algunas

claves sobre la hipotética funcionalidad de algunos de estos asentamientos y sus actividades productivas.

Parece que uno de los condicionantes geográficos que influyen posiblemente en el patrón de asentamiento de los núcleos ocupados durante el Bajo Imperio son los torrentes, puesto que parece significativa la proximidad de la mayoría de núcleos de ocupación a estos cursos de agua. Por ejemplo, en el caso de los torrentes podemos observar como los yacimientos de Son Olivar de Baix (SOB-01), Binitalaiot de Son Olivar de Baix (SOO-01), Es Clot des Diners de Son Olivares Nou (SOU-01) y Sa Tanca des Pou de Sant Domingo (SDO-01) se organizan a menos de un kilómetro del lado izquierdo del torrente, e incluso en el caso de Binitalaiot de Son Olivar de Baix (SOO-01) y Es Clot des Diners de Son Olivares Nou (SOU-01) se encuentran a unos 500 metros del torrente. Los yacimientos de Els Hortals de Santa Rosa (SRS-01) y Tanca de Ses Coves de Santa Rosa-Binipati (SRS-03) también se organizan en el lado izquierdo del torrente, encontrándose a una distancia menor de 400 metros. Esto podría indicar, como es lógico, que la necesidad de agua podría influir en la ubicación de los asentamientos, pero también cabe valorar que los cauces de los torrentes generan una orografía particular.

Si se observa la disposición de los yacimientos sobre el territorio, pueden definirse algunas concentraciones. Una concentración importante se observa en las estribaciones de las colinas que se extienden de Este a Oeste al sur, en las cercanías de Ferrerías (figura 8). La mayoría de estos yacimientos se encuentran situados entre los 100 y 140 metros de altura. Una segunda concentración parece observarse en las cercanías de Mahón. Una tercera concentración parece relacionarse con la ocupación de la zona al norte de Ciudadela. Es evidente que en un segundo estadio de este estudio cabría investigar específicamente estas concentraciones, que constituyen zonas interesantes para plantear nuevas prospecciones sistemáticas sobre el territorio.

Respecto a las alturas a la que se encuentran situados los diferentes yacimientos con ocupación durante el Bajo Imperio, no se observa ningún factor significativo que pueda obedecer a un patrón de asentamiento concreto. No parece existir un proceso de subida en altura tal y como sucede en algunas zonas del Mediterráneo, aunque, tal y como hemos mencionado anteriormente, sólo con un estudio diacrónico del territorio y especialmente de la época romana podríamos determinar con seguridad que pudiese existir un cambio en

la ocupación del territorio y un cambio en la situación de los asentamientos. La fuerte continuidad de los núcleos indígenas o la reocupación de los mismos parecen sugerir que no se han producido grandes cambios en el patrón de asentamiento de las poblaciones tardías con respecto a otras épocas.

Por último, cabe reseñar que se si se compara, a partir de la información contenida en la carta arqueológica, el número de yacimientos ocupados en época alto imperial, bajo imperial en sentido amplio e islámica, no se observan en muchas otras zonas del Mediterráneo, incluida la vecina isla de Mallorca, un descenso del número de núcleos habitados en época tardía. En época alto imperial 157 estaciones parecen estar ocupadas, en época tardía hay evidencias de ocupación en 164 estaciones, y en época islámica, 155. Son cifras muy similares que no indican diferencias significativas y que muestran incluso una tendencia al alza para época tardía (figura 11).

CONSIDERACIONES FINALES

El presente artículo es parte de un estudio más amplio que partía de un estado de la cuestión sobre la Antigüedad tardía en Menorca y de la revisión de la información contenida en la carta arqueológica sobre la ocupación de la isla en el tránsito de época romana a época medieval islámica.

Como hemos visto, los datos para el mundo rural son abundantes, al menos en número de asentamientos con evidencias de ocupación durante la Antigüedad tardía. Las basílicas han sido objeto de numerosos estudios, aunque las investigaciones se han centrado en el estudio del edificio, sin explorar su relación con el resto de asentamientos. Lo mismo sucede con las necrópolis rurales ya que, por el momento, es difícil establecer una relación entre estas y los distintos núcleos de ocupación del campo menorquín. Los yacimientos parecen corresponder mayoritariamente a perduraciones de antiguas estaciones talayóticas, tal y como demuestran los materiales recogidos en superficie. El problema es que la mayoría de la información procede de hallazgos casuales y de prospecciones arqueológicas que no habían sido planteadas específicamente para estudiar la población tardía insular. Efectivamente, la pervivencia de los núcleos indígenas está bien atestiguada. Cabe, sin embargo, plantearse si se trata realmente de perduraciones ininterrumpidas desde época talayótica

o si se trataría, en algunos casos, de reocupaciones de antiguos asentamientos talayóticos en algún momento de la Antigüedad tardía. Este problema tan solo podrá resolverse con excavaciones arqueológicas. Junto a estos núcleos indígenas que han perdurado o han sido reocupados, se documentan núcleos que sólo presentan materiales de la Antigüedad tardía y que, posiblemente, pudiesen tratarse de asentamientos de nueva planta, entre los que cabría incluir también las basílicas.

El estudio de la evidencia de poblamiento rural en Menorca pone de manifiesto la gran pervivencia de los enclaves indígenas y, por tanto, no permite hablar de un cambio brusco en los patrones de asentamiento para la Antigüedad tardía. Parece que los mismos enclaves que ya fueron ocupados por las poblaciones prehistóricas siguen teniendo un papel en el paisaje tardío, ya sea como una continuidad real de población o como una simple continuidad del emplazamiento topográfico. Sólo la creación de las basílicas, algunos enterramientos y la posible frecuentación de cuevas como refugio ocasional parecen rasgos distintivos de la Antigüedad tardía. Este estudio preliminar ha permitido obtener una imagen del poblamiento tardío alejado del mito de las *Dark Ages*. El tránsito de época romana a época islámica en Menorca parece un momento de actividad con una población diseminada por el territorio con multitud de estaciones ocupadas o frecuentadas, con núcleos urbanos y con basílicas que jugaron un papel decisivo en la implantación del cristianismo.

En definitiva, este estudio preliminar no hace más que sentar las bases de una posible futura investigación. Por el momento, esperamos haber podido ofrecer un avance sobre la ocupación de Menorca durante la Antigüedad tardía que pueda servir como base para un estudio más profundo que debe plantear necesariamente nuevas prospecciones sistemáticas.

AGRADECIMIENTOS

Agradecemos al Instituto Menorquín de Estudios (IME) la ayuda financiera que ha hecho posible la investigación que ha originado este resumen. Estamos en deuda también con el OBSAM y el Consejo Insular de Menorca por proporcionarnos cartografía vectorial, así como con todos aquellos investigadores que participaron en la confección de la carta arqueológica y sin cuyo trabajo

esta revisión no habría sido posible. A su vez, queremos agradecer a Cristina Rita y Joana Maria Gual, del Consejo Insular de Menorca, habernos facilitado el acceso a la consulta de las cartas arqueológicas y de su base de datos. En el Museo de Menorca agradecemos a Luis Plantalamor y a todo su equipo la ayuda prestada y el habernos hecho sentir como en casa. Nuestra gratitud para Margarita Orfila, Francesc Tuset y Silvia Alcaide, que han participado en diversos aspectos en el desarrollo del proyecto. Por último, a todos aquellos que de uno forma u otra han permitido la realización de este trabajo.

Este estudio se enmarca dentro de las actividades de Plan Nacional de I+D+I, *Poblamiento y cerámica durante la Antigüedad tardía en las islas Baleares: el caso de Mallorca* (HUM2004-0663/HIST y HUM2005-0996/HIST), subvencionado por el Ministerio de Educación y Ciencia.

BIBLIOGRAFÍA

- ALCAIDE, S.; MAS, C.; CAU, M. Á., 2005, “L’antiguitat tardana al municipi de Manacor: arquitectura cristiana i territori”, en *Espai fet urbà i societat. Jornades d’Història Local de Manacor*, Ajuntament de Manacor. pp.171-188.
- AMENGUAL, J., 1991, *Els orígens del Cristianisme a les Balears i el seu desenvolupament fins a l’època musulmana*, Vol. I., Editorial Moll, Mallorca.
- AMENGUAL, J., 1992, *El orígens del Cristianisme a les Balears i el seu desenvolupament fins a l’època musulmana*, Vol. II., Editorial Moll, Mallorca.
- BUXEDA I GARRIGOS, J.; CAU ONTIVEROS, M. Á.; GURT I ESPARRAGUERA, J.M.; RAURET IDALMAU, A.M., TSANTINI, E. 2005, “Late Roman Coarse Wares and Cooking Wares from the Balearic Islands in Late Antiquity: Archaeology and Archaeometry”, en J.M. Gurt, J.Buxeda i M.A. Cau (eds.) *Late Roman Coarse Wares, Cooking Wares and Amphorae in the Mediterranean: Archaeology and Archaeometry*, British Archaeological Reports, International Series S1340. Oxford, pp. 223-254.
- BUXEDA, J.; CAU, M. Á.; TUSET, F., 1997, “Las cerámicas de la habitación

- 39 de la basílica de Es Cap des Port (Fornells, Menorca): primeros resultados”, en *Contextos ceràmics d'època romana tardana i de l'alta edat mitjana (segles IV-X)*, en M. Comas, J. M. Gurt, A. López, P. Padros, M. Roca (eds.), *Aqueo Mediterrània 2/1997*, Universitat de Barcelona, pp. 229-248.
- CAU, M. À., 1998, *Ceràmica tardorromana de cocina de las islas Baleares: Estudio Arqueometrico*. Col·lecció de tesis doctorals microfitxades, Universitat de Barcelona, Barcelona.
- CAU, M. À., 2003, *Ceràmica tardorromana de cocina de las islas Baleares: Estudio Arqueometrico*. British Archaeological Reports. Internacional series 1182. Oxford.
- GARCÍA-ARGUELLES, A.; GUAL, J. M.; LÓPEZ, A., 1994, “Aproximació a l'ocupació del territori a l'antiguitat: el terme municipal d'Alaior”. *Meloussa 3*: 9-24.
- GARCÍA, L., 2004, *Introducción al Reconocimiento y Análisis Arqueológico del Territorio*. Ariel Prehistoria.
- GODOY, C., 1995, *Arqueología y liturgia. Iglesias Hispánicas (siglos IV-VIII)*. Publicacions UB. Port de Tarragona, Barcelona.
- GUARDIA, M., 1988, “Les basíliques cristianes de Menorca: Es Fornàs de Torelló i s'Illa del Rei, i els tallers de musivària balears”, en *Les Illes Balears en temps cristians fins als àrabs*, Institut Menorquí d'Estudis, Menorca. pp. 65-72.
- GURT, J. M.; BUXEDA, J., 1996, “Metrologia, composició modular i proporcions de les basíliques cristianes del Llevant peninsular i de les Balears”, en *Espania. Estudis d'Antiguitat Tardana oferts en homenatge al professor Pere de Palol i Salella*, pp. 137- 155.
- JUAN, G., 1993, *El poblament de Menorca de la prehistòria a la baixa romanitat*. Treballs del Museu de Menorca, 13. Maó.
- JUAN, G.; PONS, J.; PONS, O.; LARA, C.; MARQUÈS, J.; ISBERT F., 2002, “Talatí de Dalt (Maó- Menorca) avenç dels resultats de les excavacions fetes entre 1997 i 2000”. *Bolletí de la Societat Arqueològica Lul·liana* 58: 371-378.
- NICOLÁS, J. C., 1983, “Romanización de Menorca”, en Mascaró, J. (coord.) *Geografía e Història de Menorca*, IV. Ciutadella. pp. 201-283.
- NICOLÁS, J., 1994, *Sigil·lades paleocristianes ataronjades i grises a l'illa de*

- Menorca (Balears)*. III Reunió d'Arqueologia Cristiana Hispànica. Barcelona. pp. 311-320.
- NICOLÁS, J., 2003, "Els primers segles de l'ocupació romana de l'illa de Menorca: continuïtats i ruptures en l'àmbit rural". *Mayurca*, 29: 111-128.
- ORFILA, M.; TUSET, F., 1988, "La basílica paleocristiana de Son Bou (Menorca)", en *Les illes balears en temps cristians fins als àrabs*. Institut Menorquí d'Estudis. Maó. pp. 21-24.
- ORFILA, M.; SINTES, G., 1984, "Estudio preliminar sobre la perduración del hábitat en los conjuntos talayóticos menorquines", *Mayurqa* 20: 19-46.
- PALOL, P., 1952, "Descubrimiento y excavaciones de una basílica paleocristiana en la Isla de Menorca (Balears)". *Ampurias* 14: 214-216.
- PALOL, P., 1962, "Basílicas paleocristianas en la Isla de Menorca, Balears". *Kunsthistorische Studien Festchrift Friedrich Gerke*: 39-53.
- PALOL, P., 1966, *En torno a la iconografía de los mosaicos de las basílicas de Balears*. I Reunió de arqueologia paleocristiana, Vitoria.
- PALOL, P., 1982, "La basílica des Cap des port, de Fornells. Menorca", en *II Reunió d'Arqueologia Paleocristiana Hispànica*. Barcelona. pp. 353-404.
- RITA, M. C., 1994, "Ánforas africanas del Bajo Imperio en el yacimiento arqueológico de Sanitja (Menorca)", en *III Reunió d'Arqueologia Cristiana Hispànica*, Menorca 1988, Institut d'Estudis Catalans, Barcelona, pp. 321-332.
- RITA, M. C., 1997, "Alguns materials baiximperials de Sanitja amb motius decoratius cristians". *Meloussa* 4: 74-86.
- ROSSELLÓ, G., 1973, "Los siglos oscuros de Mallorca", *Mayurca* 10: 77-99.
- SASTRE, J., 2000, *La Carta de Sever de Menorca. Anàlisi de les principals citacions bíbliques*. Conselleria d'Educació i Cultura. Govern Balear i Institut Menorquí d'Estudis. Menorca.
- SERRA, M. L., 1959, "Una nueva basílica paleocristiana en Menorca", en *Actas del V Congreso Nacional de arqueología Zaragoza 1959*. Zaragoza. pp. 288-291.
- SERRA, M. L., 1967, "La basílica paleocristiana de la isla del rey (Mahón)",

- en *I Reunión Nacional de Arqueología paleocristiana*, 1966. Vitoria. pp. 27-42.
- TUSET, F., 1995, “Antiguitat tardana”, en *Enciclopèdia de Menorca. Tom Vuitè/Arqueologia. Obra Cultural de Menorca*. Maó.
- VENY, C., 1965, *Corpus de inscripciones baleáricas hasta la dominación árabe*. Biblioteca de la Escuela Española de Historia y Arqueología en Roma.
- VILELLA, J., 1988, “Relacions comercials a les Balears des del Baix Imperi fins als àrabs”, en *Les illes Balears en temps cristians fins als àrabs*, Institut Menorquí d’Estudis. Maó, pp. 51-58.

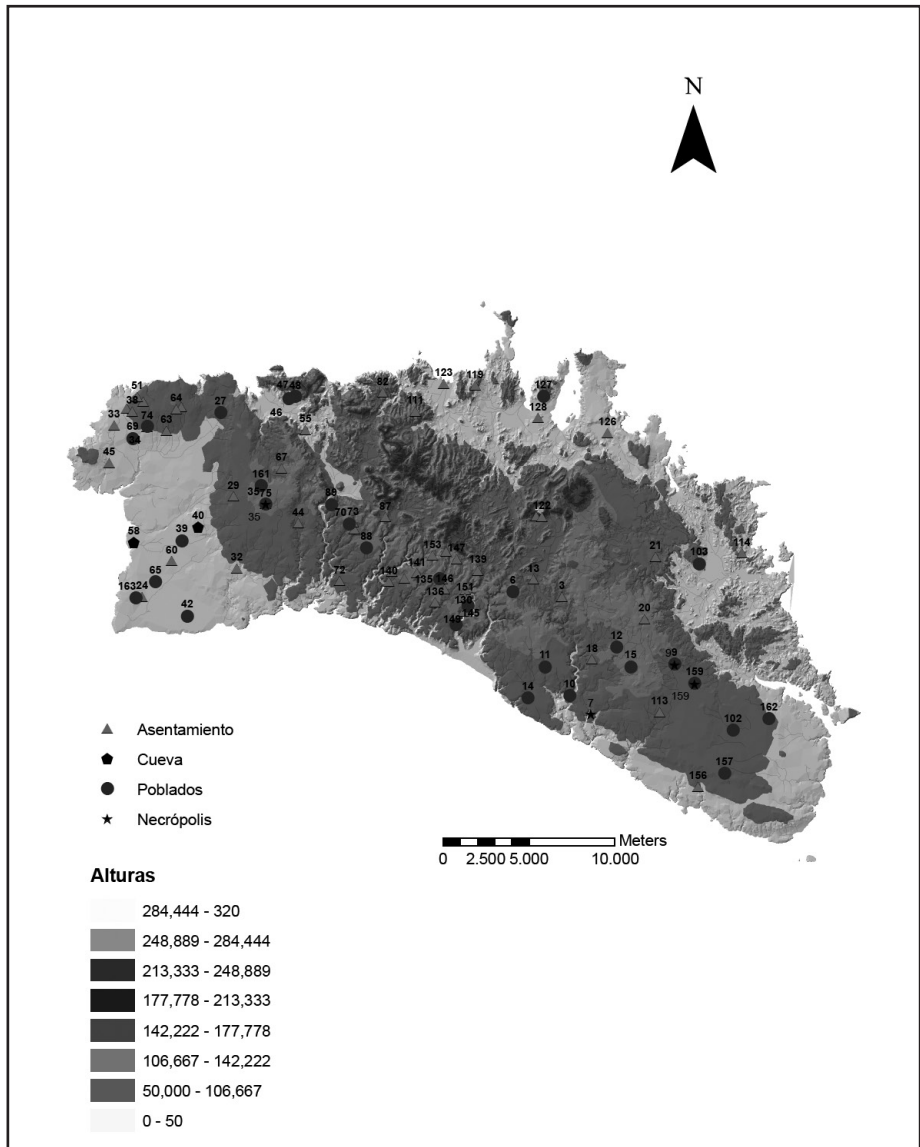


Figura 1. Mapa con núcleos indígenas tanto de origen pretalayótico como talayótico que perduran hasta la Antigüedad tardía.

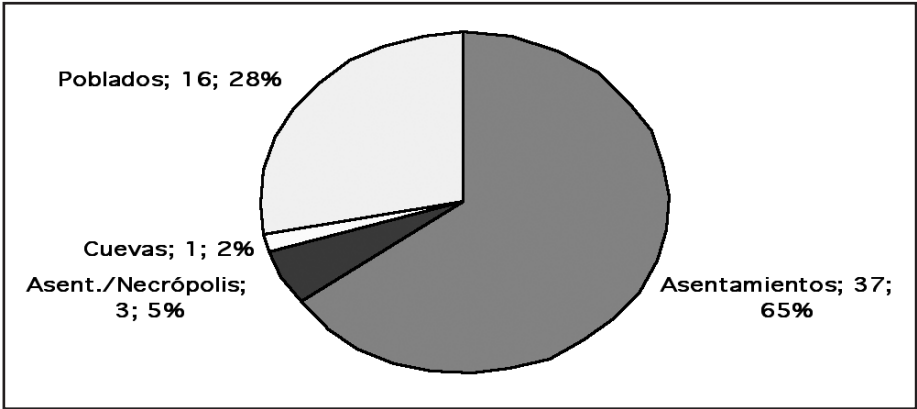


Figura 2. Gráfico que muestra la perduración de yacimientos indígenas por tipo de yacimiento.

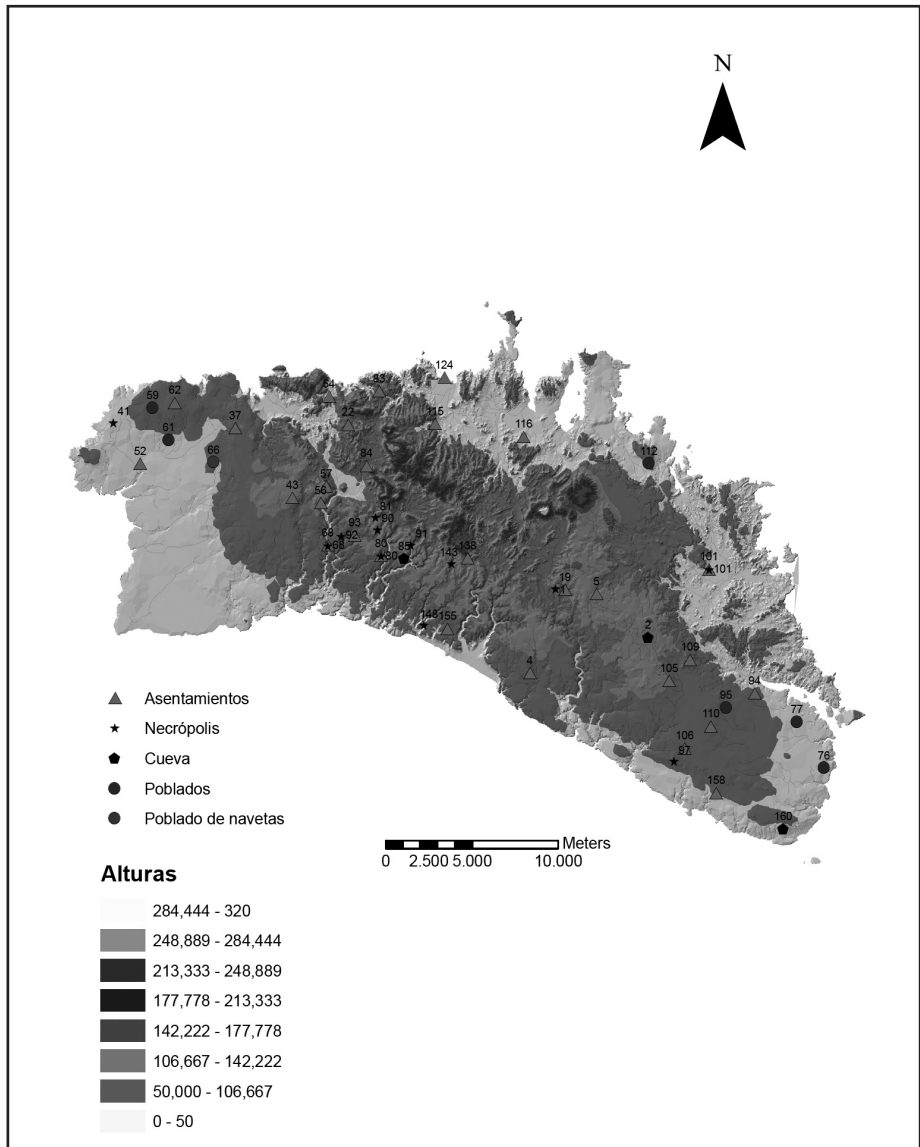


Figura 3. Mapa con núcleos indígenas tanto de origen pretalayótico como talayótico que se reocupan en la Antigüedad tardía.

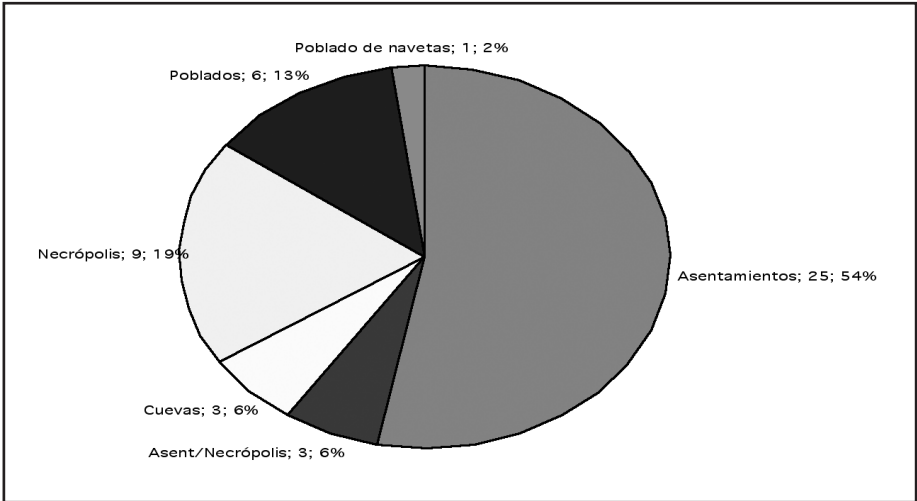


Figura 4. Gráfico que muestra la reocupación de yacimientos indígenas por tipo de yacimiento.

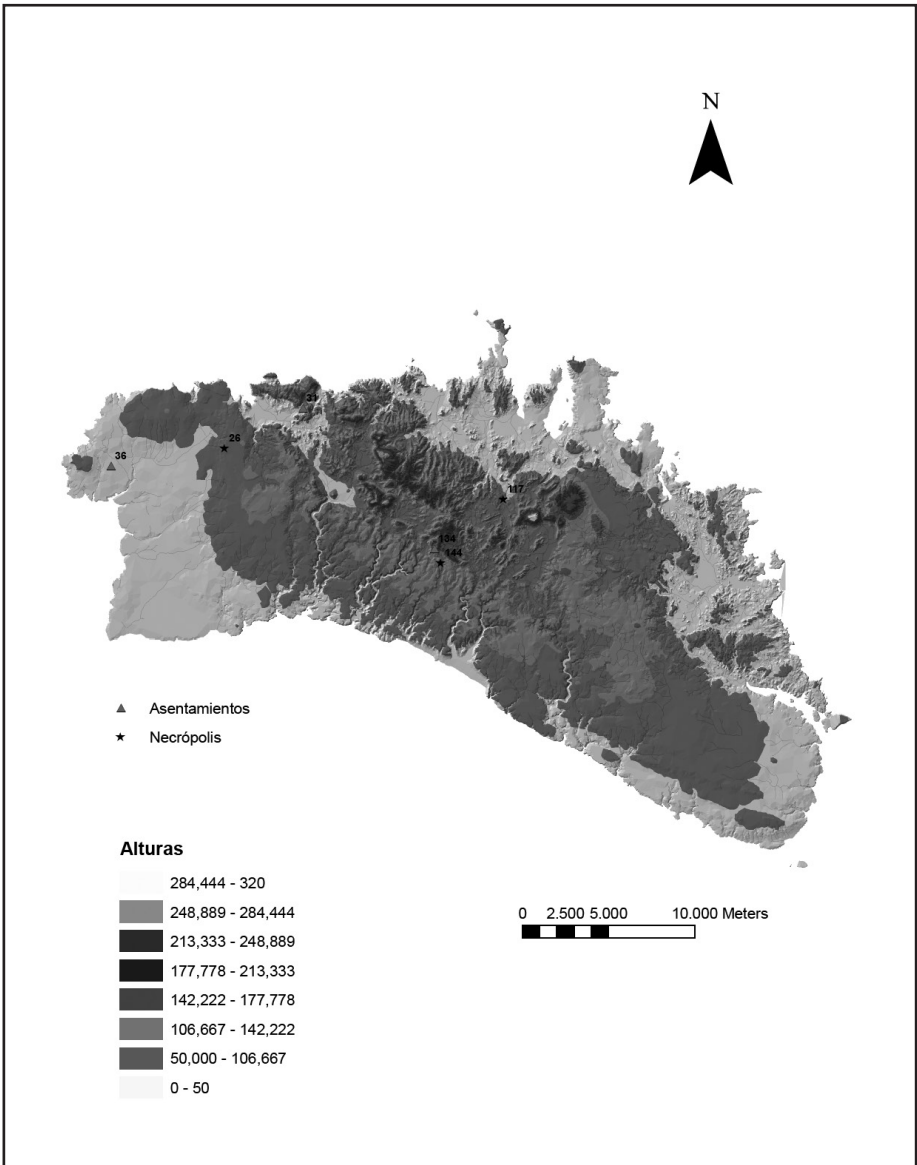


Figura 5. Mapa con núcleos de fundación romana que perduran en la Antigüedad tardía.

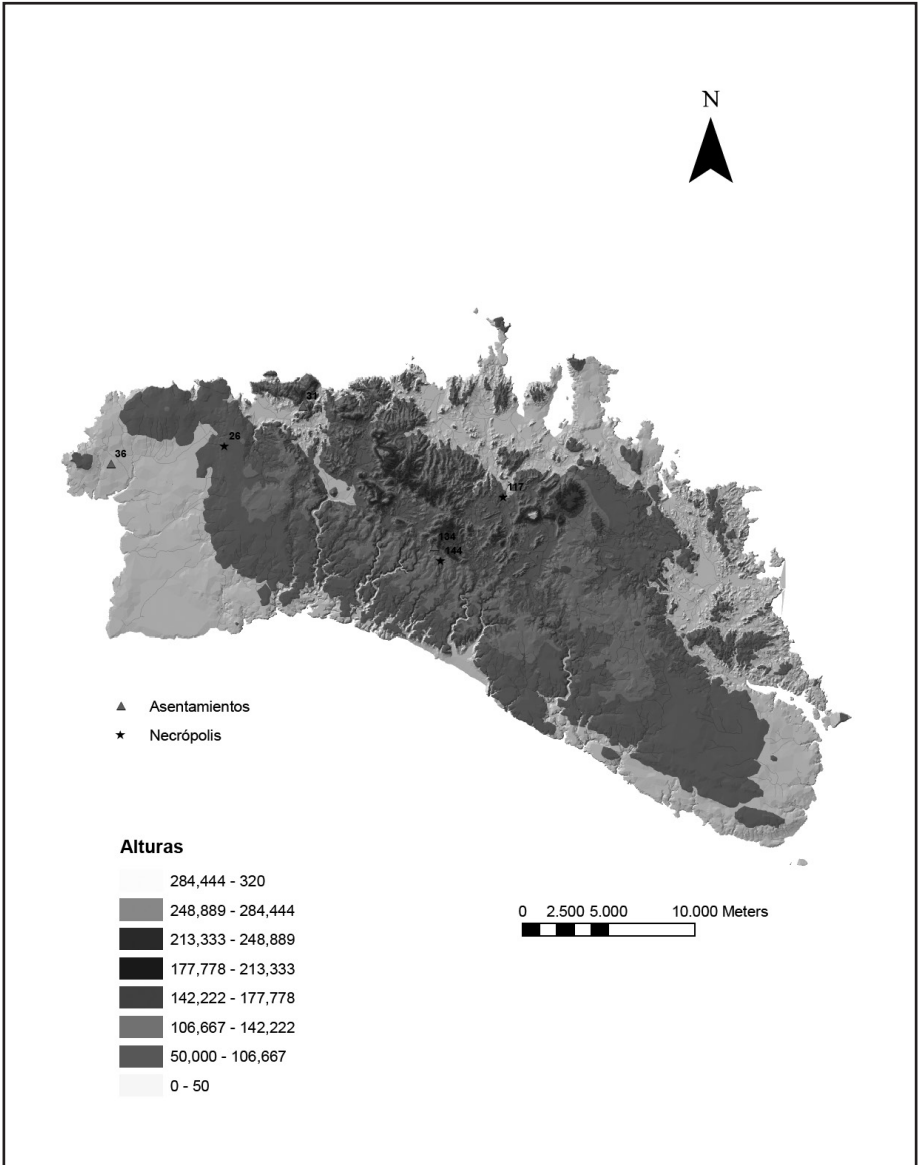


Figura 6. Mapa con la situación de las posibles fundaciones de época bajo imperial.

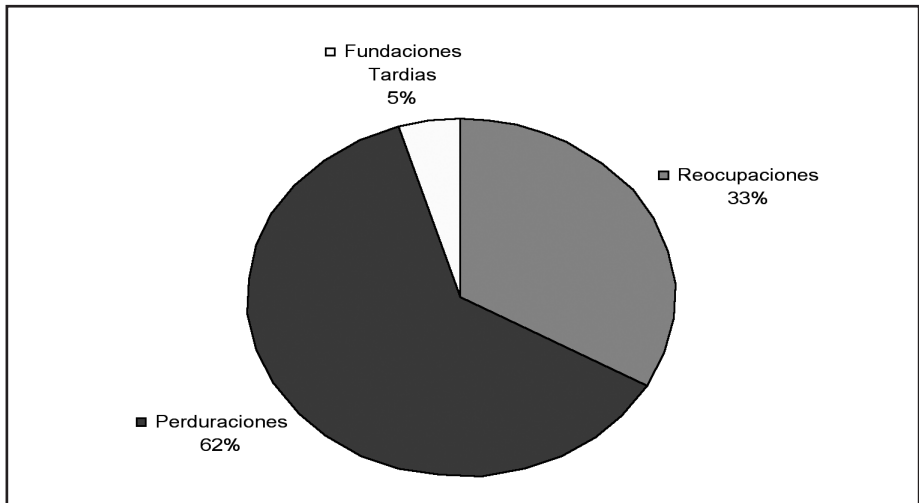


Figura 7. Núcleos tardíos que perduran en época islámica; perduraciones = perduraciones de núcleos indígenas que llegan hasta época tardía e islámica; reocupaciones = núcleos indígenas reocupados en época tardía y que perviven en época islámica; fundaciones tardías = posibles fundaciones tardías que perviven en época islámica.

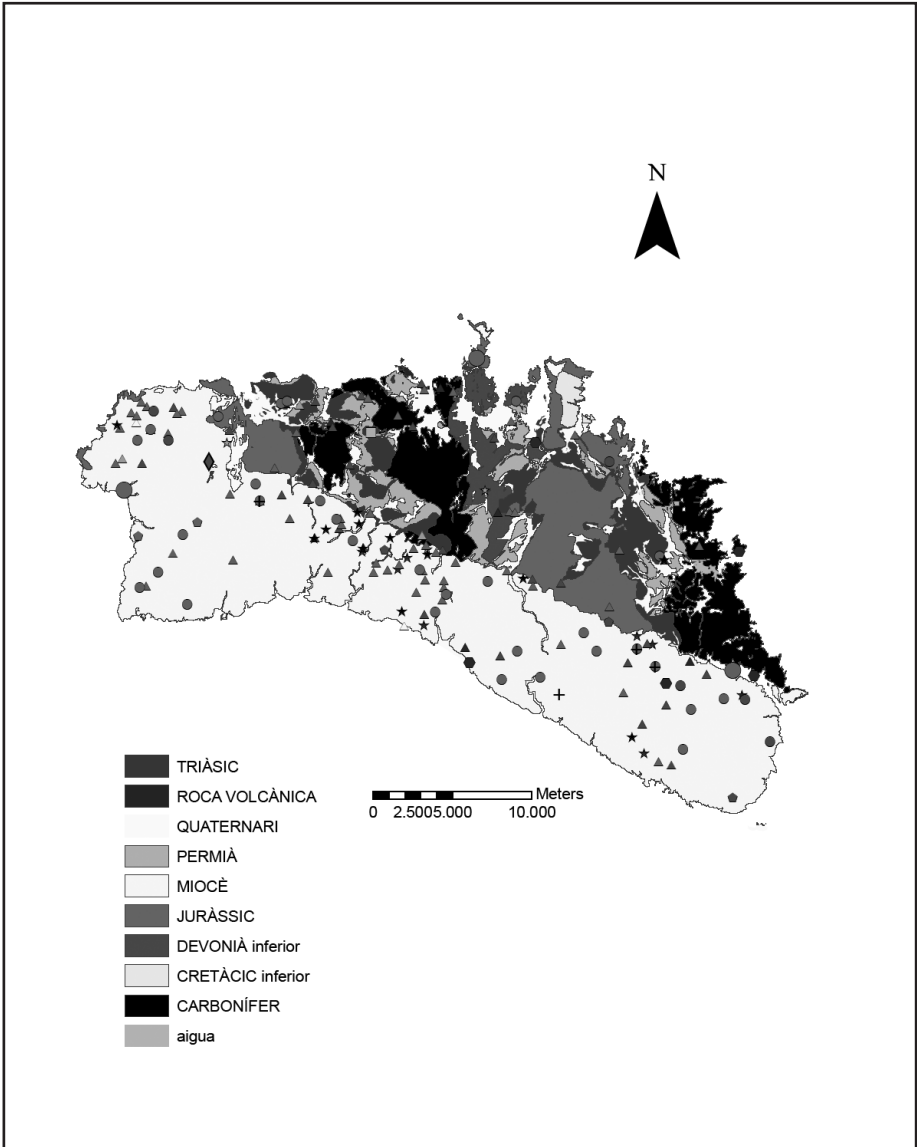


Figura 8. Mapa geològic amb tots els jaciments que presenten evidències d'ocupació durant la Antigüedat tardia.

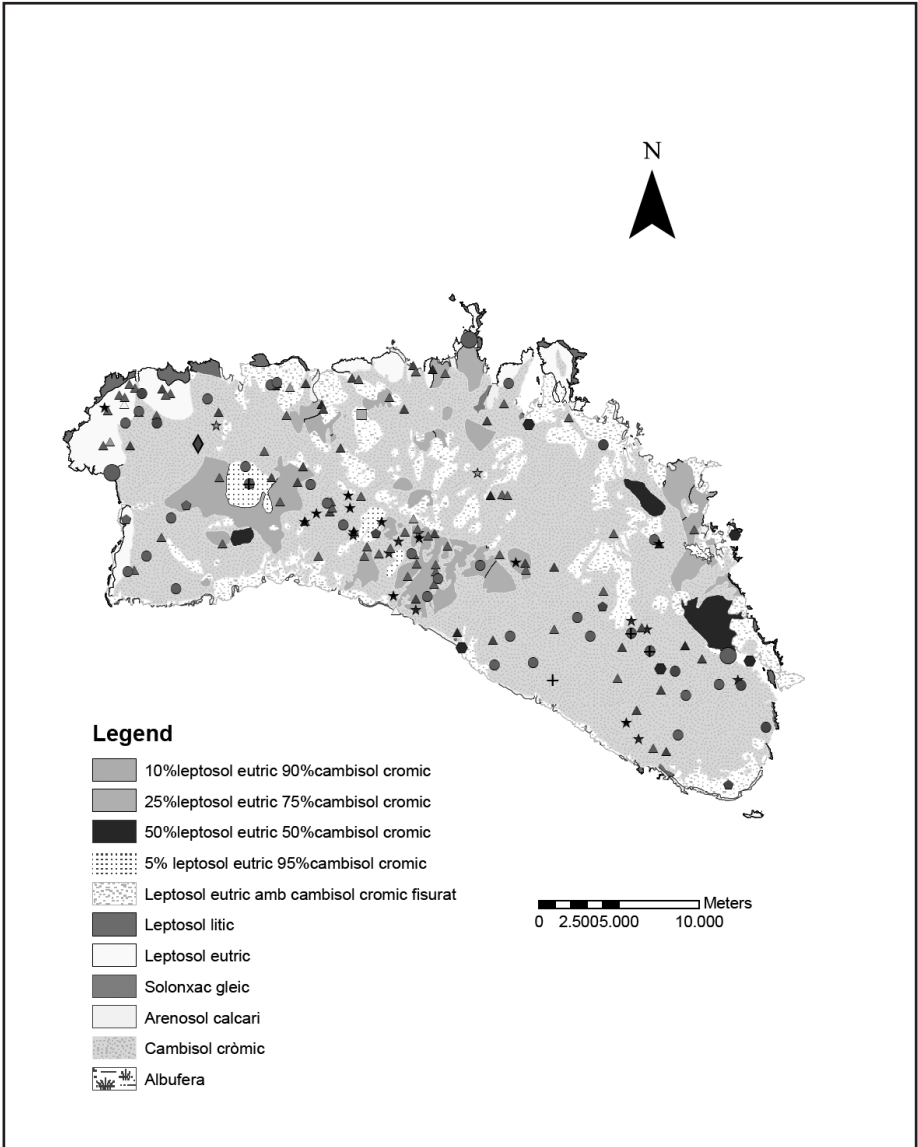


Figura 9. Mapa de suelos con todos los yacimientos que presentan evidencias de ocupación durante la Antigüedad tardía.

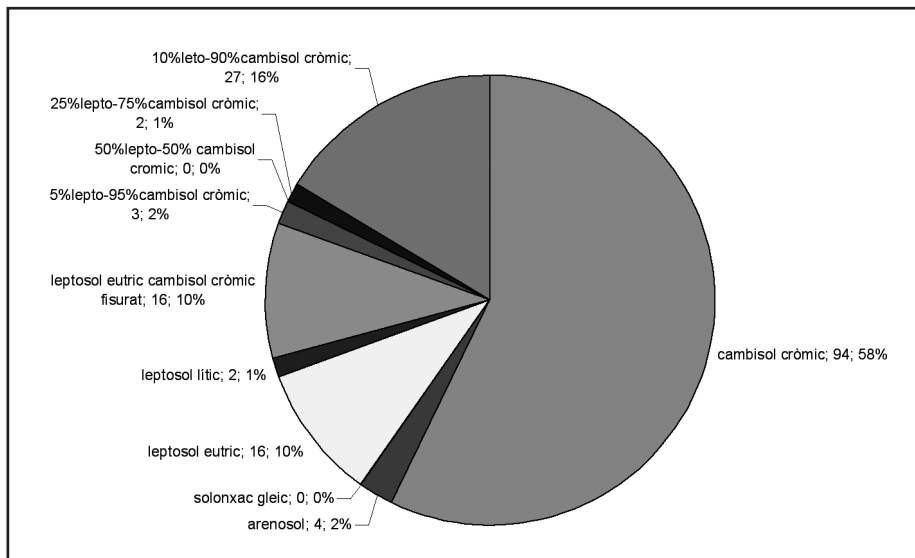


Figura 10. Gráfico con la distribución de los asentamientos según el tipo de suelos.

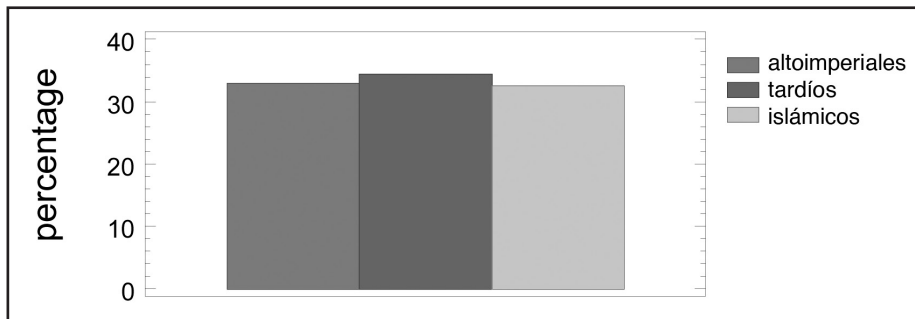


Figura 11. Diagrama de barras con el porcentaje de yacimientos ocupados en época alto imperial, tardía e islámica.

Tabla 1. Yacimientos indígenas que posiblemente perduran hasta la Antigüedad tardía.

Código	Yacimiento	Parroquia	Tipo yacimiento
CVV-05	Hortal de Darrera ses Cases	Sa Cavalleria Vella	Asentamiento
SGL-07		Son Angladó	Asentamiento
AMU-02		S'Almudaina	Asentamiento
TNL-03	Terranoveta de sa Teula	Torre Nova d'en Loçano	Asentamiento
TNL-02	Els Aljubs	Torre Nova d'en Loçano	Asentamiento
AGA-10	Na Salada de s'Hort	Algaiarens	Asentamiento
BXD-02	Tanca dels Hortals	Binixems de Darrera	Asentamiento
BGV-01	Pleta de darrera ses cases	Binigaus Vell	Asentamiento
TOS-02	Ses Veles de Sa Costa	Torreta Saura	Asentamiento
FRD-01	Carreró dels Ullastres	Font Redones de Dalt	Asentamiento
SGL-08		Son Angladó	Asentamiento
ABN-11	Tanca de sa cova	Albranca Nou	Asentamiento
TVL-09	Era de Sa Cova	Torre Vella D'en Lozano	Asentamiento
SOO-01	Binitalaiot	Son Olivar	Asentamiento
TUV-01	Tanca de Sa Muntanyeta	Turmaden d'en Vinent	Asentamiento
SRO-04	Sa Talaieta	Sant Roc	Asentamiento
SPN-03	S'Aljub	Son Pons	Asentamiento
FRB-05	Hortal des Moro	Ses Fonts Redones	Asentamiento
BCD-01	Sa Talaia	Binicodrell de Darrera	Asentamiento
ENG-01		S' Engolidor	Asentamiento
SAI-01	Plana de sa Marineta Penyal de sa Morera	Salairó	Asentamiento
BNN-01	Pleta de Sa Fita	Biniac Nou	Asentamiento
BCA-01		Binicalsitx	Asentamiento
BXN-02	Garriga de sa Talaia	Binixiquer Nou	Asentamiento
SMO-4		Santa Mònica	Asentamiento
TIV-01		Tirant Vell	Asentamiento
ABN-01	Sa Talaia	Albranca Nou	Asentamiento
SDO-01	Tanca des Pou	San Domingo	Asentamiento
SSU-03	Camp de golf	Son Saura de s'Olla	Asentamiento
RFR-02	Tanca de sa Senyora	Rafal des Frares	Asentamiento
RFR-01	Forn de calç de baix	Rafal des Frares	Asentamiento
FGN-01	Pujols dels Minyons	Ferragut Nou	Asentamiento

SRU-01	Na Papa dels pins	Son Rubí	Asentamiento
STL-01		Son Telm	Asentamiento
BIS-02	Tanca de sa Cova	Binissaid	Asentamiento
ABN-04	Penyal de ses Coves	Albranca Nou	Asentamiento
BAZ-01	Tanca de Sa talaia	Biniatzen	Asentamiento
BEL-07		La Beltrana	Asentamiento/ Necrópolis tardía
ABX-02	Tanca de s'Era	Albraxella	Asentamiento/ Necrópolis tardía
BFB-01		Binissafüller de Baix	Asentamiento/ Necrópolis tardía
SRS-03	Tanca de ses Coves Sementer de Sa creu	Santa Rosa-Binipati	Cueva
BCN-01	Es Vilàs	Binicodrell Nou	Poblado
SOB-01		Son Olivar de Baix	Poblado
		Trepucó	Poblado
BCB-01	Tanca de sa Talaia	Binicodrell de Baix	Poblado
BIA-01	Ses Talaies	Biniatram	Poblado
SRS-01	Els Hortals-Ses Talaies	Santa Rosa -Egipte	Poblado
TFL-01	Sa Tanca de Sa Vileta	Torre Llafuda	Poblado
AGA-08	Pleta de ses Lluques	Algaiarens	Poblado
SOU-01	Es Clot des Diners	Son Olivaret Nou	Poblado
TVL-01	Tanca de ses Talaies	Torre Vella d'en Loçano	Poblado
BEL-04	Pleta de sa cuina	La Beltrana	Poblado
TIN-02	Els Antigots	Tirant Nou	Poblado
BAY-04	Tanca de sa Talaia	Es Banyul	Poblado
LLG-01	Els Hortals	Llumaçanes Gran	Poblado
COT-01	Ses Talaies	Cotaina d'en Carreras	Poblado
AGA-01	Es Pujol de Sa taula	Algaiarens	Poblado

Tabla 2. Yacimientos indígenas reocupados durante la Antigüedad tardía.

Código	Yacimiento	Tipo yacimiento	Origen
FRB-07	Sa Tanqueta	Asentamiento	Talayótico
STO-03	Tanca de sa Carretera	Asentamiento	Talayótico
AFD-04		Asentamiento	Talayótico
SOA-01		Asentamiento	Talayótico
MUT-03		Asentamiento	Talayótico
SGL-02	Sa Monjoia	Asentamiento	Talayótico
STS-01	Tanca des Camí	Asentamiento	Talayótico
AGV-04	Els cuirets	Asentamiento	Talayótico
BAS-02	Ses Talaiets de baix	Asentamiento	Talayótico
BCX-02	Tanca des Cards	Asentamiento	Talayótico
SAI-03	Dalt Pregondo	Asentamiento	Talayótico
BFE-01	Sa Talaia	Asentamiento	Talayótico
BVE-01	Mitjera amb Biniaiet Nou	Asentamiento	Talayótico
MTG-01	Tanca de sa Talaia	Asentamiento	Talayótico
SSE-01	Aeroport	Asentamiento	Talayótico
SNE-05		Asentamiento	Pretalayótico
AFT-02	Font des Porcs	Asentamiento	Pretalayótico con ocup.talayótica
CRR-01		Asentamiento	Pretalayótico con ocup.talayótica
BFT-01	Tanca de sa Talaia	Asentamiento	Pretalayótico con ocup. talayótica
ALM-01	Es Puig, Penyal de Ses Coves	Asentamiento	Pretalayótico con ocup. talayótica
EDC-01		Asentamiento	Talayótico
RPO-01	Ses Quarterades	Asentamiento	Talayótico
SSR-06	Ses Cases	Asentamiento	Talayótico
HMA-01		Asentamiento	Talayótico
MUT-04	Ses Cases	Asentamiento	Talayótico
BAY-03	Puig de sa Sella	Asentamiento/ Necrópolis tardía	Talayótico
TPN-01	Sa Talaia	Asentamiento/ Necrópolis tardía	Talayótico
CFV-04		Asentamiento/ Necrópolis tardía	Talayótico
SEI-01		Cueva	Talayótico
BND-01	Ses Cases	Cueva	Talayótico

SMB-07	Es pas Vermell	Cueva	Talayótico
BAZ-06	Es cementiri des moros	Necrópolis tardía	Talayótico
SAD-01	S'Ermita	Necrópolis tardía	Talayótico
BIU-02	Tanca de sa Cova	Necrópolis tardía	Talayótico
SGR-01	Tanca de sa Cova	Necrópolis tardía	Talayótico
SMD-02	Es coste de sa Miloca	Necrópolis tardía	Talayótico
AGV-02	Tanca de ses Eres	Necrópolis tardía	Talayótico
FOV-02	Tanca de S'era	Necrópolis tardía	Talayótico
BGU-05		Necrópolis tardía	Pretalayótico
SSA-04		Necrópolis tardía	Talayótico
SBE-01	Ses Talaies	Poblado	Talayótico
BTP-01	Villa Anita	Poblado	Talayótico
CON-01	Tanca des Bitlo	Poblado	Talayótico
CUN -01	Sa talaia	Poblado	Pretalayótico con ocup.talayótica
SGL-01	Ses Talaies de Prop	Poblado	Talayótico
BSC-01	Tanca de Sa Talaia	Poblado	Talayótico
SQU-04	Tanca des Bouer	Poblado de navetas	Pretalayótico

Tabla 3. Yacimientos posiblemente fundados durante la Antigüedad tardía.

Código	Yacimiento	Parroquia	Tipo yacimiento
SJM-02		Sant Jaume	Asentamiento
AGA-18		Algaiarens	Asentamiento
AFD-05		Alfurí de Dalt	Asentamiento
SCT-01		Sant Carles del Toro	Asentamiento
BMV-04		Binimel·là Vell	Asentamiento
AFV-01	Darrera ses cases	Alfavaret	Asentamiento
IDC-01	Illa d'en Colom	Illa d'en Colom	Basílica
IDR-01	Illa del Rei	Illa del Rei	Basílica
SBO-03	S'Estància	Son Bou	Basílica
MOC-01	Es Cap des port de fornells	Es Molinet des Port	Basílica
FTO-01	Fornas de Torelló	Fornas de Torelló	Basílica
STG-01	Es castell de Sta. Agueda	Santa Agueda	Castillo
BNO-02	Planet de forn de calç	Biniai Nou	Necrópolis tardía
ABX-03	Bajoimperial	Albrenxella	Necrópolis tardía
STU-01		Son Tudurí	Necrópolis tardía
PUV-02	Ses Claudis	Puig Mal Vell	Necrópolis tardía
ALS-01		Alcaidusset	Necrópolis tardía
STO-01	Tanca de l'Amo	Sant Tomás	Necrópolis tardía
SRO-03	Tanca de S'Era	Sant Roc	Necrópolis tardía
SGB-04		Sant Gabriel	Necrópolis tardía

Tabla 4. Yacimientos ocupados durante la Antigüedad tardía que perduran en época islámica.

Código	Yacimiento	Parroquia	Tipo yacimiento
TDD-01	Sa era de Sa Cova	Talati de Dalt	Poblado/Necrópolis tardía
		Trepucó	Poblado
ABN-04	Penyal de ses Coves	Albranca Nou	Asentamiento
BCN-01	Es Vilàs	Binicodrell Nou	Poblado
BGV-01	Pleta de darrera ses cases	Binigaus Vell	Asentamiento
FRB-07	Sa Tanqueta	Font Redones de Baix	Asentamiento
FRD-01	Carreró dels Ullastres	Font Redones de Dalt	Asentamiento
BCB-01	Tanca de sa Talaia	Binicodrell de Baix	Poblado
BCD-01	Sa Talaia	Binicodrell de Darrera	Asentamiento
FRB-05	Hortal des Moro	Ses Fonts Redones	Asentamiento
STO-03	Tanca de sa Carretera	Sant Tomás	Asentamiento
BFB-01		Binissafüller de Baix	Asentamiento/ Necrópolis tardía
BFN-01	Sa Talaia	Binissafüllet Nou	Poblado
BFT-01	Tanca de sa Talaia	Binissáfuller Nou	Asentamiento
SEI-01		Son Remei	Cueva
BND-01	Ses Cases	Biniac de darrera	Cueva
EDC-01		Estància d'en Carreras	Asentamiento
SVA-01		Sant Vicenç D'Alcaidús	Poblado/Necrópolis tardía
TGA-01	Ses Talaies	Torre d'en Gaumes	Poblado
TUV-01	Tanca de Sa Muntanyeta	Turmaden d'en Vinent	Asentamiento
BIA-01	Ses Talaies	Biniatram	Poblado
TTR-01	S'Antigot de sa taula	Torre Trencada	Poblado/Necrópolis tardía
TOS-02	Ses Veles de Sa Costa	Torreta Saura	Asentamiento
AMU-02		S'Almudaina	Asentamiento
MUT-04	Ses Cases	Sa Muntanyeta	Asentamiento
SDO-01	Tanca des Pou	San Domingo	Asentamiento
TPN-01	Sa Talaia	Torrepetxina Nova	Asentamiento/ Necrópolis tardía
TVL-01	Tanca de ses Talaies	Torre Vella d'en Loçano	Poblado
BEL-07		La Beltrana	Asentamiento/ Necrópolis tardía
STG-01	Es castell de Sta. Agueda	Santa Agueda	Castillo

SMB-07	Es pas Vermell	Son Mercer de Baix	Cueva
SAJ-02	Els Antigors de dalt i de baix	Sant Joan	Poblado
AGV-04	Els cuirets	Algendar Vell	Asentamiento
CON-01	Tanca des Bitlo	Ses Coves Noves	Poblado
RFR-01	Forn de calç de baix	Rafal des Frares	Asentamiento
CRR-01		Creu de'n Ramis	Asentamiento
CUN -01	Sa talaia	Cornia Nou	Poblado
COT-01	Ses Talaies	Cotaina d'en Carreras	Poblado
SBO-03	S'Estància	Son Bou	Basilica
ALM-01	Es Puig, Penyal de Ses Coves	S'Almudaina	Asentamiento
BNN-01	Pleta de Sa Fita	Biniac Nou	Asentamiento
BXD-02	Tanca dels Hortals	Binixems de Darrera	Asentamiento

Tabla 5. Listado de yacimientos con evidencias de ocupación durante la Antigüedad tardía:
 ID = número de identificación tal y como aparece en los mapas; código = código de la carta arqueológica.

ID	CODIGO	MUNICIPIO	PARROQUIA	YACIMIENTO
1	BGU-05	Alaior	Biniguarda Vell	
2	BND-01	Alaior	Biniac de darrera	Ses Cases
3	COB-01	Alaior	Sa Costa Blanca	Coves d'en Batle
4	EDC-01	Alaior	Estància d'en Carreras	
5	RPO-01	Alaior	Rafal Polit	Ses Quarterades
6	SCC-01	Alaior	Santa Creu	Talaia de Ses Coves
7	SDG-03	Alaior	Son Domingo	Es Barranc
8	SJM-02	Alaior	Sant Jaume	
9	SVA-01	Alaior	Sant Vicens D'Alcaidús	
10	TBE-01	Alaior	Torrabenc Nou	
11	TGA-01	Alaior	Torre d'en Gaumes	Ses Talaies
12	TOR-01	Alaior	Torralba d'en Salord	Torralba. Na Patarra, Fus de Sa Geganta
13	TUV-01	Alaior	Turmaden d'en Vinent	Tanca de Sa Muntanyeta
14	TVE-01	Alaior	Torre Vella d'Avall	Ses Talaies
15	COT-01	Alaior	Cotaina d'en Carreras	Ses Talaies
16	ALS-01	Alaior	Alcaidusset	
17	SBO-03	Alaior	Son Bou	S'Estància
18	BCA-01	Alaior	Binicalsitx	
19	ALM-01	Alaior	S'Almudaina	Es Puig, Penyal de Ses Coves
20	BNN-01	Alaior	Biniac Nou	Pleta de Sa Fita
21	BXD-02	Alaior	Binixems de Darrera	Tanca dels Hortals
22	AFD-04	Ciutadella	Alfuri de Dalt	
23	SMT-07	Ciutadella	Son Morell de Dalt	
24	SOO-01	Ciutadella	Son Olivar	Binitalaiot
25	TVL-09	Ciutadella	Torre Vella D'en Lozano	Era de Sa Cova
26	ARB-03	Ciutadella	Ses Arenes de Baix	Raco de ses Taules
27	BIA-01	Ciutadella	Biniatram	Ses Talaies
28	CIU-02	Ciutadella	Ciutadella	Es Trabucs, Es Camí de Baix
29	CVV-05	Ciutadella	Sa Cavalleria Vella	Hortal de Darrera ses Cases
30	TVL-06	Ciutadella	Torre Vella d'en Lozano	Ses Veles
31	FOS-03	Ciutadella	Font Santa	Pujolet dels ases

32	SPI-03	Ciudadella	Son Piris	
33	SSA-05	Ciudadella	Son Solomó	Es Pont de Sa Creu
34	STI-01	Ciudadella	Son Toni Martinet	Ses Talaies, Sa Talaïeta
35	TTR-01	Ciudadella	Torre Trencada	S'Antigot de sa taula
36	TRU-09	Ciudadella	Ses Truqueries	
37	SOA-01	Ciudadella	Son Àngel	
38	TVL-02	Ciudadella	Torre Vella d'en Lozano	Es Piló
39	SRS-01	Ciudadella	Santa Rosa -Egipte	Els Hortals-Ses Talaies
40	SRS-03	Ciudadella	Santa Rosa-Binipati	Tanca de ses Coves-Sementer de Sa creu
41	SSA-04	Ciudadella	Son Solomó	
42	SSN-01	Ciudadella	Son Saura Nou-Son Vell	Pleta de Sa Talaia
43	SSR-06	Ciudadella	Son Sarparets	Ses Cases
44	TOS-02	Ciudadella	Torreta Saura	Ses Veles de Sa Costa
45	TRU-07	Ciudadella	Ses Truqueries	
46	AGA-01	Ciudadella	Algaiarens	Es Pujol de Sa taula
47	AGA-08	Ciudadella	Algaiarens	Pleta de ses Lluques
48	AGA-10	Ciudadella	Algaiarens	Na Salada de s'Hort
49	AGA-18	Ciudadella	Algaiarens	
50	TNL-02	Ciudadella	Torre Nova d'en Loçano	Els Aljubs
51	TNL-03	Ciudadella	Torre Nova d'en Loçano	Terranoveta de sa Teula
52	HMA-01	Ciudadella	Hort de Ses Magranes	
53	AFD-05	Ciudadella	Alfurí de Dalt	
54	AFT-02	Ciudadella	Alfurinet	Font des Porcs
55	AMU-02	Ciudadella	S'Almudaina	
56	MUT-03	Ciudadella	Sa Muntanyeta	
57	MUT-04	Ciudadella	Sa Muntanyeta	Ses Cases
58	PRT-04	Ciudadella	Parelleta	Cova de Sa Figuera
59	SBE-01	Ciudadella	Son Bernardí	Ses Talaies
60	SDO-01	Ciudadella	San Domingo	Tanca des Pou
61	SGL-01	Ciudadella	Son Angladó	Ses Talaies de Prop
62	SGL-02	Ciudadella	Son Angladó	Sa Monjoia
63	SGL-07	Ciudadella	Son Angladó	
64	SGL-08	Ciudadella	Son Angladó	
65	SOU-01	Ciudadella	Son Olivaret Nou	Es Clot des Diners

66	SQU-04	Ciudadella	Son Quart	Tanca des Bouer
67	TAV-05	Ciudadella	Ses Tavernes	Ses Tavernes
68	TPN-01	Ciudadella	Torrepetxina Nova	Sa Talaia
69	TVL-01	Ciudadella	Torre Vella d'en Loçano	Tanca de ses Talaies
70	BEL-04	Ferrerries	La Beltrana	Pleta de sa cuina
71	BEL-07	Ferrerries	La Beltrana	
72	BIS-02	Ferrerries	Binissaid	Tanca de sa Cova
73	SGO-01	Ferrerries	Son Gornés	Sa Talaia
74	STY-07	Ciudadella	Son Triai	
75	TTR-07	Ciudadella	Torre Trencada	Tanca d'es Vell
76	BSC-01	Es Castell	Binissaida de Sa Creueta	Tanca de Sa Talaia
77	BTP-01	Es Castell	Biniatap	Villa Anita
78	STU-01	Es Castell	Son Tudurí	
79	STG-01	Ferrerries	Santa Agueda	Es castell de Sta. Agueda
80	CFV-04	Ferrerries	Calafi Vell	
81	BIU-02	Ferrerries	Biniatrum	Tanca de sa Cova
82	SNE-02	Ferrerries	Son Ermita	
83	SNE-05	Ferrerries	Son Ermita	
84	STS-01	Ferrerries	Santa Teresa	Tanca des Camí
85	SMB-07	Ferrerries	Son Mercer de Baix	Es pas Vermell
86	SGB-04	Ferrerries	Sant Gabriel	
87	STL-01	Ferrerries	Son Telm	
88	BIC-01	Ferrerries	Binicalsitx	Sa talaia
89	SAJ-02	Ferrerries	Sant Joan	Els Antigors de dalt i de baix
90	SGR-01	Ferrerries	Son Gorneset	Tanca de sa Cova
91	SMD-02	Ferrerries	Son Mercer de dalt	Es coste de sa Miloca
92	AGV-02	Ferrerries	Algendar Vell	Tanca de ses Eres
93	AGV-04	Ferrerries	Algendar Vell	Els cuirets
94	CRR-01	Maó	Creu de'n Ramis	
95	CUN -01	Maó	Cornia Nou	Sa talaia
96	IDR-01	Maó	Illa del Rei	Illa del Rei
97	FOV-02	Maó	Forma vell	Tanca de S'era
98	IDC-01	Maó	Illa d'en Colom	Illa d'en Colom
99	FTO-01	Maó	Fornas de Torelló	Fornas de Torelló
100	AFV-01	Maó	Alfavaret	Darrera ses cases

101	BAY-03	Maó	Es Banyul	Puig de sa Sella
102	LLG-01	Maó	Llumaçanes Gran	Els Hortals
103	BAY-04	Maó	Es Banyul	Tanca de sa Talaia
104	MAO-07	Maó	Maó	Passeig Marítim
105	BFE-01	Maó	Binifaell Vell	Sa Talaia
106	MTG-01	Maó	Matxani Gran	Tanca de sa Talaia
107	BNO-02	Maó	Biniai Nou	Planet de forn de calç
108	PUV-02	Maó	Puig Mal Vell	Ses Claudis
109	BVE-01	Maó	Biniai Vell	Mitjera amb Biniaiet Nou
110	SSE-01	Maó	Son Seguí	Aeroport
111	SRU-01	Es Mercadal	Son Rubí	Na Papa dels pins
112	CON-01	Es Mercadal	Ses Coves Noves	Tanca des Bitlo
113	BXN-02	Maó	Binixiquer Nou	Garriga de sa Talaia
114	TBL-02	Maó	Torreblanca	La Serra Garda
115	BAS-02	Es Mercadal	Binial-làs	Ses Talaietes de baix
116	BCX-02	Es Mercadal	Binicreixent	Tanca des Cards
117	EMO-01	Es Mercadal	S'Estància d'en Mora	Pla de Campet de sa Creu
118	BMV-04	Es Mercadal	Binimel-là Vell	
119	FGN-01	Es Mercadal	Ferragut Nou	Pujols dels Minyons
120	MOC-01	Es Mercadal	Es Molinet des Port	Es Cap des port de fornells
121	RFR-01	Es Mercadal	Rafal des Frares	Forn de calç de baix
122	RFR-02	Es Mercadal	Rafal des Frares	Tanca de sa Senyora
123	SAI-01	Es Mercadal	Salairó	Plana de sa Marineta . Penyal de sa Morera
124	SAI-03	Es Mercadal	Salairó	Dalt Pregondo
125	SCT-01	Es Mercadal	Sant Carles del Toro	
126	SSU-03	Es Mercadal	Son Saura de s'Olla	Camp de golf
127	TIN-02	Es Mercadal	Tirant Nou	Els Antigots
128	TIV-01	Es Mercadal	Tirant Vell	
129	STE-02	Es Mercadal	Santa Teresa	Ses Vilotes de Sanitja
130	SMO-4	Es Migjorn Gran	Santa Mònica	
131	ABN-01	Es Migjorn Gran	Albranca Nou	Sa Talaia
132	ABN-04	Es Migjorn Gran	Albranca Nou	Penyal de ses Coves
133	BAZ-01	Es Migjorn Gran	Biniatzen	Tanca de Sa talaia
134	BAZ-05	Es Migjorn Gran	Biniatzen	

135	BCN-01	Es Migjorn Gran	Binicodrell Nou	Es Vilàs
136	BGV-01	Es Migjorn Gran	Binigaus Vell	Pleta de darrera ses cases
137	ENG-01	Es Migjorn Gran	S' Engolidor	
138	FRB-07	Es Migjorn Gran	Font Redones de Baix	Sa Tanqueta
139	FRD-01	Es Migjorn Gran	Font Redones de Dalt	Carreró dels Ullastres
140	ABN-11	Es Migjorn Gran	Albranca Nou	Tanca de sa cova
141	ABX-02	Es Migjorn Gran	Albraxella	Tanca de s'Era
142	ABX-03	Es Migjorn Gran	Albrenxella	Bajo Imperial
143	BAZ-06	Es Migjorn Gran	Biniatzèn	Es cementiri des moros
144	BAZ-07	Es Migjorn Gran	Biniatzèn	
145	BCB-01	Es Migjorn Gran	Binicodrell de Baix	Tanca de sa Talaia
146	BCD-01	Es Migjorn Gran	Binicodrell de Darrera	Sa Talaia
147	FRB-05	Es Migjorn Gran	Ses Fonts Redones	Hortal des Moro
148	SAD-01	Es Migjorn Gran	Sant Adeobat	S'Ermita
149	SMO-02	Es Migjorn Gran	Santa Monica	S'Antigot
150	SPN-01	Es Migjorn Gran	Son Pons	S'Ull de Sol de ses Penyes
151	SPN-03	Es Migjorn Gran	Son Pons	S'Aljub
152	SRO-03	Es Migjorn Gran	Sant Roc	Tanca de S'Era
153	SRO-04	Es Migjorn Gran	Sant Roc	Sa Talaia
154	STO-01	Es Migjorn Gran	Sant Tomás	Tanca de l'Amo
155	STO-03	Es Migjorn Gran	Sant Tomás	Tanca de sa Carretera
156	BFB-01	Sant Lluís	Binissáfúller de Baix	
157	BFN-01	Sant Lluís	Binissáfúller Nou	Sa Talaia
158	BFT-01	Sant Lluís	Binissáfúller Nou	Tanca de sa Talaia
159	TDD-01	Maó	Talati de Dalt	Sa era de Sa Cova
160	SEI-01	Sant Lluís	Son Remei	
161	TFL-01		Torre Llafuda	Sa Tanca de Sa Vileta
162			Trepucó	
163	SOB-01	Ciudadella	Son Olivar de Baix	
164	SAD-03	Es Migjorn Gran	San Adeobat	Sa Platja