

# Intervencions arqueològiques i paleontològiques a Lleida durant l'any 2020

Alba Castellano Aragonés

## Introducció

Per tal de continuar amb la difusió de les dades de les intervencions arqueològiques i paleontològiques desenvolupades a la província de Lleida, les quals com ja és habitual es presenten en els volums de la *Revista d'Arqueologia de Ponent*, es mostren a continuació les referides a l'any 2020.

Aquest treball no s'hauria pogut realitzar sense les dades cedides pel Servei Territorial a Lleida i pel Servei Territorial a la Catalunya Central del Departament de Cultura de la Generalitat de Catalunya. De nou, volem agrair l'amabilitat dels arqueòlegs

territorials de Lleida, Xavier Esteve i Marta Monjo, i d'Antoni Caballé i Crivillés, arqueòleg territorial de la Catalunya Central.

Per realitzar aquest informe, s'han tingut en compte les diferents intervencions paleontològiques i arqueològiques desenvolupades al llarg del 2020 als municipis lleidatans. Un cop obtingudes aquestes dades s'han realitzat descripcions quantitatives focalitzades en el nombre total d'intervencions, el tipus, la cronologia i la comarca on es varen realitzar.

Mantenint l'estil informatiu d'anys anteriors s'ha realitzat una llista de totes les intervencions, amb indicació del tipus, la localització, la direcció i la cronologia. Per facilitar la comprensió de les dades, s'han inclòs quatre gràfics en els quals es pot fer una ràpida lectura sobre el tipus d'intervencions que s'han efectuat, a quina cronologia pertanyen, la seva evolució en els últims vuit anys i com es distribueixen al llarg de les tretze comarques de la província.

En aquesta síntesi es pretén informar sobre l'activitat paleontològica i arqueològica a la província de Lleida i analitzar quantitativament les variables anteriorment assenyalades. Les anàlisis de major profunditat i que puguin entrar en una descripció amb una vessant qualitativa, tant de les intervencions com dels resultats, depassen els objectius d'aquest text, el qual pretén resultar merament informatiu.

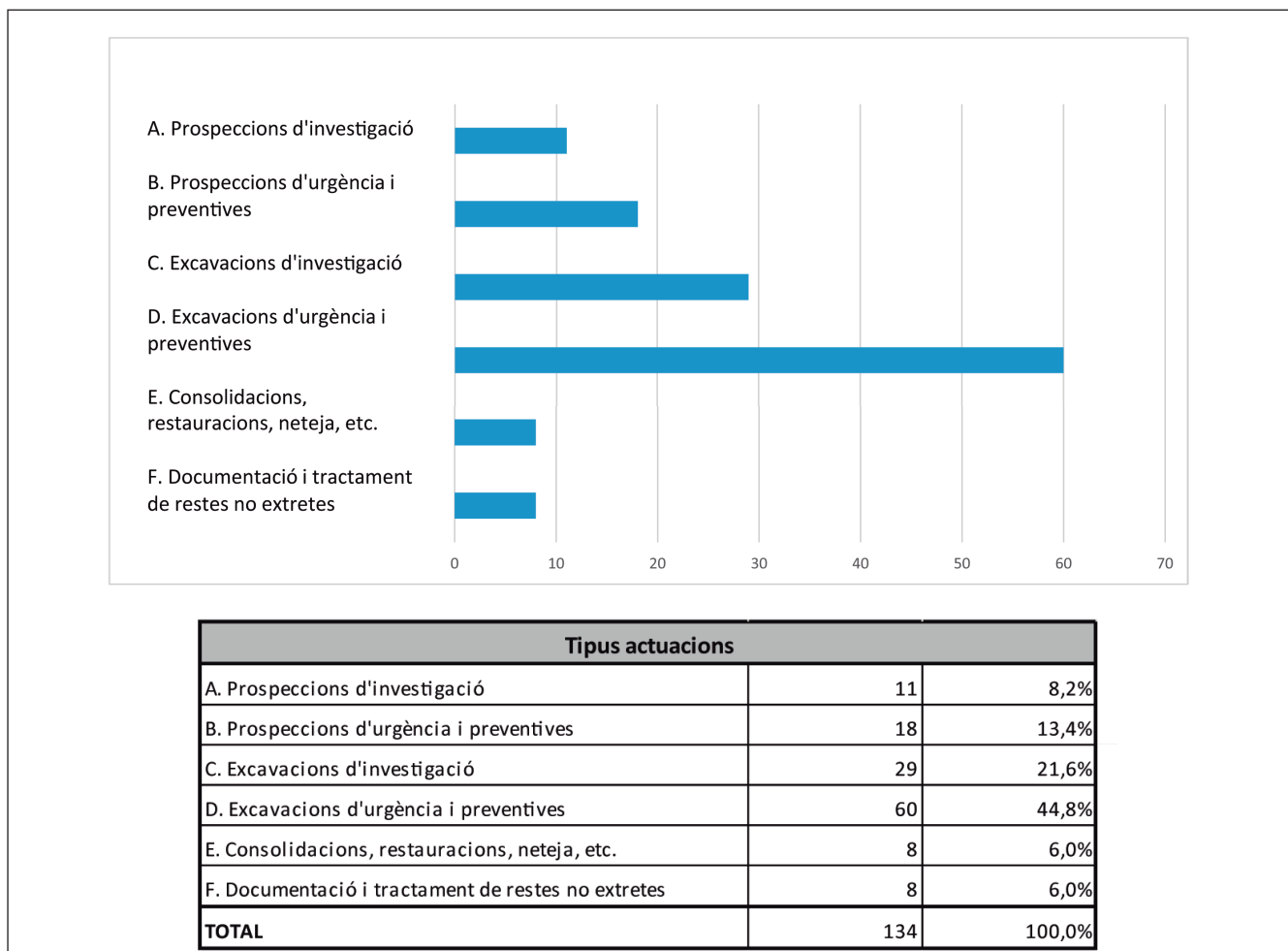


Figura 1. Resum de les actuacions arqueològiques a la demarcació de Lleida l'any 2020 agrupades per tipus d'actuacions.

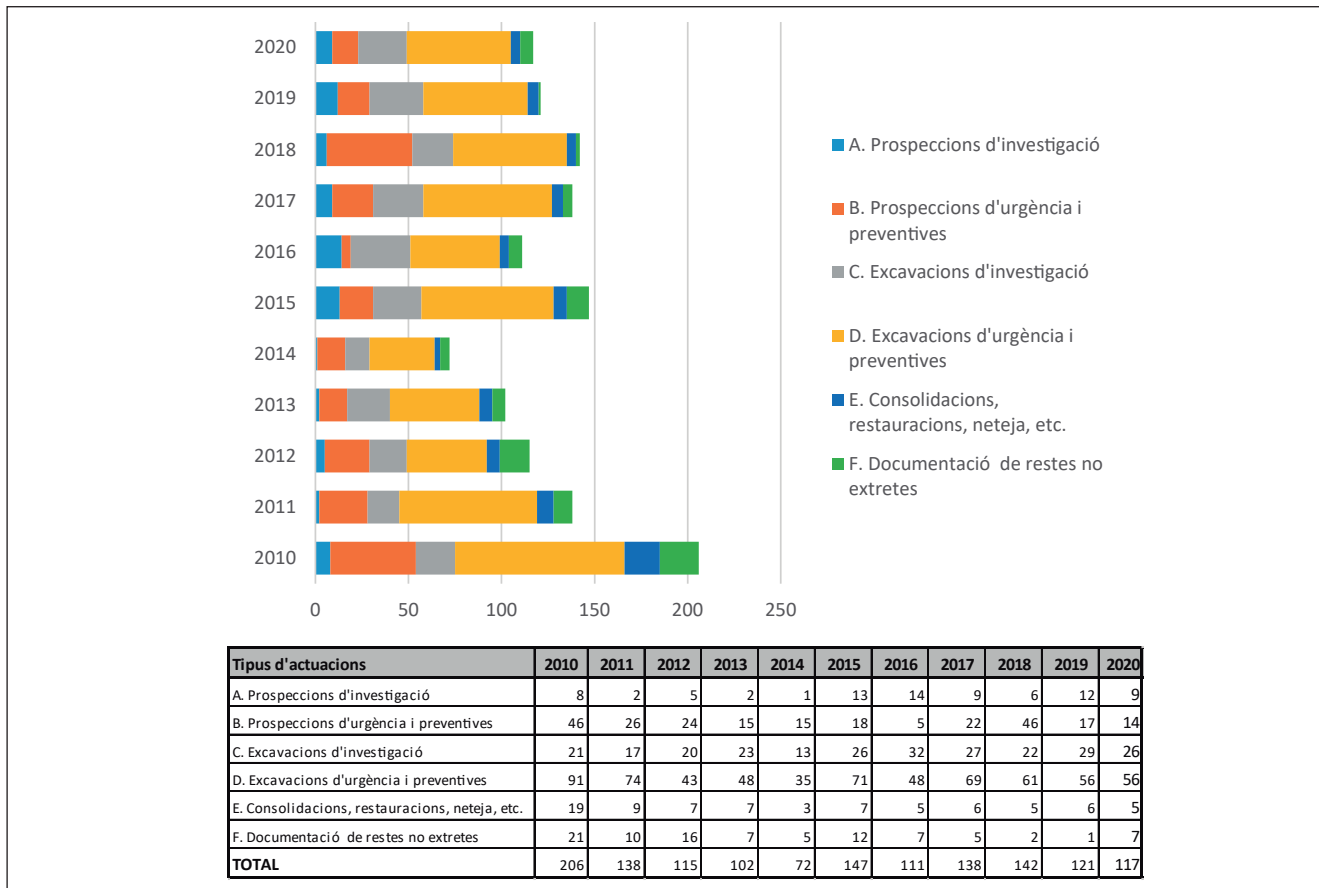


Figura 2. Resum de les actuacions arqueològiques a la demarcació de Lleida des de l'any 2010 fins al 2020 agrupades per tipus d'actuacions.

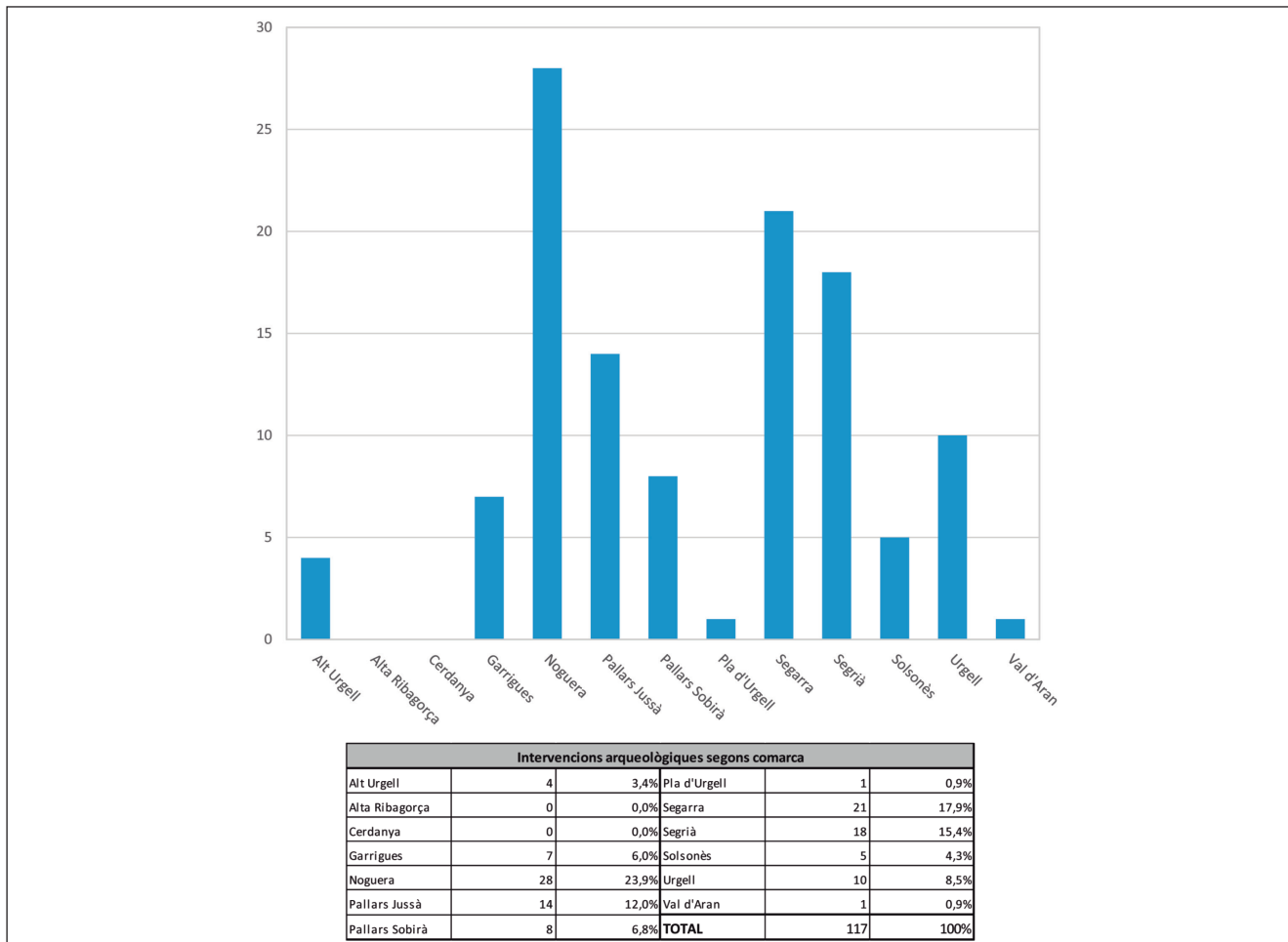


Figura 3. Resum de les actuacions arqueològiques a la demarcació de Lleida l'any 2020 agrupades per comarca.

## Les intervencions arqueològiques i paleontològiques de l'any 2020

L'any 2020 es dugueren a terme un total de cent disset intervencions paleontològiques i arqueològiques a la província de Lleida, les quals han estat executades en cent quinze jaciments diferents. Per poder facilitar l'estudi, els seguiments arqueològics realitzats en una àrea extensa, la qual pugui incloure diversos municipis o comarques, han estat considerats com un únic lloc.

Per establir els tipus d'actuacions s'han separat en dos grans blocs, els quals fan referència a la necessitat de la intervenció: d'una banda, trobem les que s'inclouen dins d'un projecte científic de recerca, i, de l'altra, les actuacions d'urgència, les preventives o els seguiments per afectacions d'obres. Cada grup s'ha subdividit en funció del tipus d'intervenció, separant les prospeccions, les excavacions, les consolidacions i la documentació de jaciments i tractament de restes no extretes. Sobre el total de les cent disset intervencions, les excavacions d'urgència i les preventives (incloses les de control i les de seguiment d'obres) representen el 44,8 %, mentre que les prospeccions d'urgència i les preventives són el 13,4 %. D'altra banda, les excavacions dins d'un projecte de recerca són el 21,6 % i les prospeccions el 8,2 %. Un 6 % de totes les intervencions han sigut consolidacions, restauracions o altres similars i, finalment, un altre

6 % del total de les actuacions realitzades a la província de Lleida han estat documentacions de restes no extretes.

En comparar les dades amb els anys anteriors (figura 2), es pot apreciar una petita disminució del nombre d'intervencions, encara que molt lluny del mínim obtingut l'any 2014, quan es van realitzar únicament setanta-dues intervencions. Sembla que el nombre d'intervencions s'estabilitza entorn de les cent vint - cent quaranta intervencions en els últims cinc anys. Si comparem les prospeccions i les excavacions vinculades a un projecte de recerca, s'aprecia un cert augment respecte a l'any 2018, possiblement a causa del retard de la publicació de la resolució dels projectes quadriennals durant aquest any. No obstant això, s'aprecia una disminució bastant significativa de les prospeccions preventives i un lleu descens en les excavacions preventives. Cal destacar que gran part de les intervencions de l'any 2020 s'han dut a terme en plena pandèmia de la Covid-19, per la qual cosa la disminució de quasi la totalitat de les intervencions en comparació amb l'any 2019 és comprensible.

Si observem la distribució entre les diferents comarques, en destaca notablement (com ja és habitual) la Noguera, que concentra el 23,9 % del total. En segon lloc s'hi situa la Segarra, amb un 17,9 %, seguida per la comarca del Segrià, amb un 15,4 %. El Pallars Jussà amb un 12 %, seguida de l'Urgell, amb un 8,5 % del total. Les intervencions en les restes de comar-

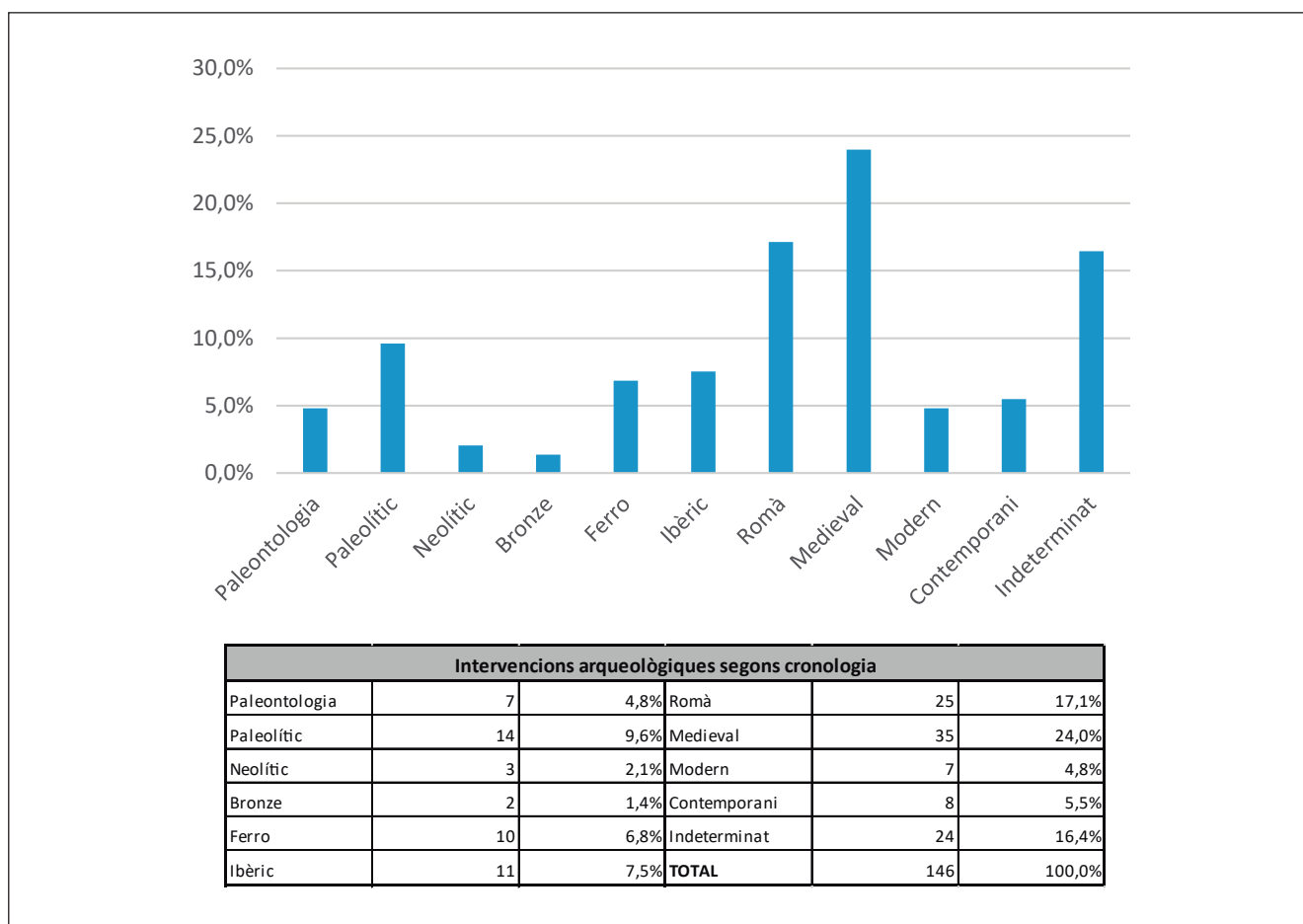


Figura 4. Resum de les actuacions arqueològiques a la demarcació de Lleida l'any 2020 agrupades per principals períodes cronològics.

ques de la província són força baixes en comparació, i són inexistents en les comarques de l'Alta Ribagorça i la Cerdanya, on no s'ha realitzat cap intervenció arqueològica durant aquest període. Si es comparen les dades amb les de l'anterior 2019, veiem que la tendència en els percentatges en les comarques on es realitzen més intervencions incrementa lleugerament: les comarques de la Noguera, la Segarra, el Segrià, el Pallars Jussà i l'Urgell concentraven el 68,3 % de totes les intervencions de la província de Lleida durant el 2019, mentre que l'any 2020 ha estat del 77,8 %. Les comarques amb valors més baixos són el Pla d'Urgell i la Val d'Aran, amb un 0,9 % del total ambdues (figura 3).

Finalment, si comparem els resultats cronològicament (figura 4) destaca el volum d'intervencions de cronologia medieval, romà i paleolític, amb el 24 %, el 17,1 % i el 9,6 % respectivament. Les cronologies menys intervingudes són el neolític i l'edat del bronze amb el 2,1 % i 1,4 % respectivament.

## Llista d'intervencions de l'any 2020

### A. Prospeccions paleontològiques i arqueològiques d'investigació

#### Paleontològic / Paleolític / Neolític

- BALMA DELS PUNTS (Albi, Garrigues)  
*Direcció:* Díaz-Andreu García, Margarita; Fernández Macías, Laura  
*Període:* paleolític  
*Projecte:* L'acústica de l'art rupestre: analitzant el so dels paisatges prehistòrics
- COVA DELS VILARS (Os de Balaguer, Noguera)  
*Direcció:* Díaz-Andreu García, Margarita; Fernández Macías, Laura  
*Període:* paleolític  
*Projecte:* L'acústica de l'art rupestre: analitzant el so dels paisatges prehistòrics
- PROSPECCIONS PALEONTOLÒGIQUES A LA CONCA DE TREMP (Trem, Pallars Jussà)  
*Direcció:* Garcia Sellés, Albert; Gaete Harzenetter, Rodrigo  
*Període:* paleontologia  
*Projecte:* Xarxes paleoecològiques dels jaciments del Cretaci català
- ROCA DELS MOROS (el Cogul, Garrigues)  
*Direcció:* Díaz-Andreu García, Margarita; Fernández Macías, Laura  
*Període:* paleolític  
*Projecte:* L'acústica de l'art rupestre: analitzant el so dels paisatges prehistòrics

#### Bronze / Ferro / Ibèric

- SERRA DE BELLMUNT-ALMENARA (voltant necròpolis tumularia d'Almenara) (Agramunt, l'Urgell)  
*Direcció:* Prats Ferrando, Georgina  
*Període:* ferro/ibèric  
*Projecte:* La fortalesa dels Vilars i l'oppidum de Gebut: Gènesi, identitat i heterogeneïtat en l'*ethnos* ilerget

## Romà

- PARC ARQUEOLÒGIC DE GUISSONA. PROSPECCIÓ INSULA CARDO MAXIMUS-CARDO MINOR 2 (Guissona, Segarra)  
*Direcció:* Romaní Sala, Núria  
*Període:* romà  
*Projecte:* La ciutat romana de Iesso (Guissona). L'urbanisme i l'articulació dels espais públics i privats
- PUIG CASTELLAR (Biosca, Segarra)  
*Direcció:* Pera Isern, Joaquim  
*Període:* romà  
*Projecte:* Dinàmiques de la ciutat i del territori AESO en època ibèrica i romana

## Cronologia diversa o indeterminada

- PRAT LLONG (la Vansa i Fòrnols, Alt Urgell)  
*Direcció:* Olesti Vila, Oriol  
*Període:* diversos  
*Projecte:* Projecte Integral d'Arqueologia: Paisatge i Territori a la Cerdanya Antiga-2

### B. Prospeccions paleontològiques i arqueològiques d'urgència i preventives

#### Romà

- DESMUNTATGE I ELIMINACIÓ DE L'ESTRUCTURA UE 1300 UBICADA AL SECTOR DE LES TERMES DE IESSO AL PARC ARQUEOLÒGIC (Guissona, Segarra)  
*Direcció:* Trullàs Ledesma, Òscar  
*Període:* romà
- ELS ESTINCLELLS B (Verdú, Urgell)  
*Direcció:* Font Piqueras, Josep  
*Període:* romà

#### Medieval

- CASTELLÓ SOBIRÀ (Gavet de la Conca, Pallars Jussà)  
*Direcció:* Sancho Planas, Marta  
*Període:* medieval
- SAURÍ (Sort, Pallars Sobirà)  
*Direcció:* Huet, Thomas  
*Període:* medieval

#### Contemporani

- PRAT DEL FUSTER (Guingueta d'Àneu, Pallars Sobirà)  
*Direcció:* Camats Malet, Anna  
*Període:* contemporani
- ZONES AFECTADES PER LA GUERRA CIVIL ESPANYOLA (Avellanès i Santa Linya, Noguera)  
*Direcció:* Pizarro Barberà, Jezabel  
*Període:* contemporani

## Cronologia diversa o indeterminada

- SEGARRA-GARRIGUES XARXA SECUNDÀRIA I RAMALS. SECTOR 15. XARXA SECUNDÀRIA DEL PIS B. PERÍMETRE II (Castelldans, Garrigues)  
*Direcció:* Amorós Gurrera, Jordi  
*Període:* diversos
- LA FINCA "CISCO" (Àger, Noguera)  
*Direcció:* Vila Cortina, Mireia  
*Període:* diversos

17. PARC EÒLIC TRILLA (Ribera d'Ondara, Montoliu de Segarra, Segarra)  
*Direcció:* Font Piqueras, Josep  
*Període:* diversos
18. PARC EÒLIC SURÓ (Ribera d'Ondara, Segarra)  
*Direcció:* Fàbregas i Espadaler, Marta  
*Període:* diversos
19. PARC EÒLIC CONCA DE BARBERÀ I (Ribera d'Ondara, Segarra)  
*Direcció:* Vargas Coll, Anna  
*Període:* diversos
20. PARC EÒLIC CONCA DE BARBERÀ II (Talavera, Segarra)  
*Direcció:* Vargas Coll, Anna  
*Període:* diversos
21. PARC EÒLIC CONCA DE BARBERÀ III (Talavera, Montoliu de Segarra, Segarra)  
*Direcció:* Vargas Coll, Anna  
*Període:* diversos
22. ZONES AFECTADES PER LA XARXA DE DISTRIBUCIÓ DE REGADIU DEL SISTEMA SEGARRA-GARRIGUES. SECTOR 13. XARXA SECUNDÀRIA (Aitona, Segrià)  
*Direcció:* Minguell Clota, Joel  
*Període:* diversos
23. ZONES AFECTADES PER LA XARXA DE DISTRIBUCIÓ DE REGADIU DEL SISTEMA SEGARRA-GARRIGUES. SECTOR 13. XARXA SECUNDÀRIA (Seròs, Segrià)  
*Direcció:* Minguell Clota, Joel  
*Període:* diversos
29. COVA GRAN SANTA LINYA (Avellanès i Santa Linya, Noguera)  
*Direcció:* Mora Torcal, Rafael  
*Període:* paleolític  
*Projecte:* Plistocè Superior i Holocè a la conca mitjana i alta del Segre
30. LES GAVARRES (Tremp, Pallars Jussà)  
*Direcció:* Vila Ginestí, Bernat; Prieto-Márquez, Albert; Castanera Andrés, Diego  
*Període:* paleontologia  
*Projecte:* Xarxes paleoecològiques dels jaciments del Cretaci català
31. PEDRERES DE MEIÀ (Vilanova de Meià, Noguera)  
*Direcció:* Gil Delgado, Alejandro; Galobart Lorente, Àngel  
*Període:* paleontologia
32. BALMA DELS PUNTS (Albi, Garrigues)  
*Direcció:* Díaz-Andreu García, Margarita; Fernández Macías, Laura  
*Període:* paleolític  
*Projecte:* L'acústica de l'art rupestre: analitzant el so dels paisatges prehistòrics

### Bronze / Ferro / Ibèric

### C. Excavacions paleontològiques i arqueològiques d'investigació

#### Paleontològic / Paleolític / Neolític

2. COVA DELS VILARS (Os de Balaguer, Noguera)
4. ROCA DELS MOROS (el Cogul, Garrigues)
24. COVA DEL PARCO (Alòs de Balaguer, Noguera)  
*Direcció:* Mangado Llach, Xavier; Fullola Pericot, Josep Maria; Sánchez de la Torre, Marta  
*Període:* paleolític  
*Projecte:* Plistocè superior i Holocè a la conca mitjana i alta del Segre (Universitat de Barcelona)
25. ROCA DELS BOUS (Camarasa, Noguera)  
*Direcció:* Martínez Moreno, Jorge  
*Període:* paleolític  
*Projecte:* Poblament humà al Prepirineu Oriental durant el Plistocè Superior i Holocè (Universitat Autònoma de Barcelona)
26. COVA DELS TRITONS (Senterada, Pallars Jussà)  
*Direcció:* Arilla Osuna, Maite; Blasco López, Ruth  
*Període:* paleolític  
*Projecte:* Xarxes paleoecològiques dels jaciments del Cretaci català
27. ABRIC DEL XICOTÓ (Alòs de Balaguer, Noguera)  
*Direcció:* Mangado Llach, Xavier; Sánchez de la Torre, Marta; González Olivares, Cynthia Belén  
*Període:* paleolític/bronze  
*Projecte:* Plistocè superior i Holocè a la conca mitjana i alta del Segre
28. COVA DEL TABAC (Camarasa, Noguera)  
*Direcció:* Vega Bolívar, Susana  
*Període:* paleolític/neolític  
*Projecte:* Poblament humà al Prepirineu Oriental durant el Plistocè Superior i Holocè
33. NECRÒPOLIS DE LA VALL DE LA CLAMOR (Soses, Segrià)  
*Direcció:* Bousó García, Mònica  
*Període:* ferro  
*Projecte:* La fortalesa dels Vilars i l'oppidum de Gebut: Gènesi, identitat i heterogeneïtat en l'ethnos ilerget
34. LA FORTALESA DELS VILARS (Arbeca, les Garrigues)  
*Direcció:* Castellano Aragonés, Alba  
*Període:* ferro/ibèric  
*Projecte:* La fortalesa dels Vilars i l'oppidum de Gebut: Gènesi, identitat i heterogeneïtat en l'ethnos ilerget
35. OPPIDUM DE GEBUT (Soses, Segrià)  
*Direcció:* Bernal Capdevila, Joan  
*Període:* ferro/ibèric  
*Projecte:* La fortalesa dels Vilars i l'oppidum de Gebut: Gènesi, identitat i heterogeneïtat en l'ethnos ilerget
36. MOLÍ D'ESPÍGOL (Tornabous, Urgell)  
*Direcció:* Arcos López, Roser  
*Període:* ferro/ibèric  
*Projecte:* El Molí de l'Espígol, capital dels Ilergets
37. TOSSAL DE LA PLETA, CASTELLSALVÀ (Belianes, Urgell)  
*Direcció:* Pou Vallès, Josep  
*Període:* ferro/ibèric/romà  
*Projecte:* Característiques i evolució del poblament d'època ibèrica (Ilergècia oriental) i època romana a l'Urgell
38. CASTELLVELL (Olius, Solsonès)  
*Direcció:* Pou Vallès, Josep; Vallverdú Pastó, Jordi; Mallofré López, Bet  
*Període:* ibèric/medieval  
*Projecte:* Estratègies d'ocupació del territori del Solsonès i Bages (Lacetània) durant la protohistòria i l'antiguitat
39. BALMA DE LES CORDES (Odèn, Solsonès)  
*Direcció:* Breu Barcons, Adrià  
*Període:* ibèric  
*Projecte:* Poblament i explotació salina a l'Alta Ribera Salada (el Solsonès) durant la Prehistòria Recent (Grup de Prehistòria del Solsonès)

## Romà

40. GUISSONA. ZONA TERMES (SECTORS 3, 4, 5 I 6) (Guissona, Segarra)  
*Direcció:* Trullàs Ledesma, Òscar  
*Període:* romà  
*Projecte:* La ciutat romana de *Iesso* (Guissona). L'urbanisme i l'articulació dels espais públics i privats
41. *IESSO*. ZONA MURALLA (SECTORS 4 I 5) (Guissona, Segarra)  
*Direcció:* Rodrigo Requena, Esther; Romaní Sala, Núria  
*Període:* romà  
*Projecte:* La ciutat romana de *Iesso* (Guissona). L'urbanisme i l'articulació dels espais públics i privats
42. *IESSO*. ZONA TERMES (SECTORS 3, 4, 5 I 6) (Guissona, Segarra)  
*Direcció:* Trullàs Ledesma, Òscar  
*Període:* romà  
*Projecte:* La ciutat romana de *Iesso* (Guissona). L'urbanisme i l'articulació dels espais públics i privats

## Medieval

43. CASTELLVELL (Olius, Solsonès)  
*Direcció:* Pou Vallès, Josep; Vallverdú Pastó, Jordi; Mallofré López, Bet  
*Període:* ibèric/medieval  
*Projecte:* Estratègies d'ocupació del territori del Solsonès i Bages (Lacetània) durant la protohistòria i l'antiguitat
44. PLA D'ALMATÀ (Balaguer, Noguera)  
*Direcció:* Kirchner Granell, Helena; Olivé Busom, Júlia  
*Període:* medieval  
*Projecte:* Arqueologia d'una ciutat andalusina: Madina Balaghi (Balaguer, la Noguera)
45. ABRIC DEL PORTARRÓ (Espot, Pallars Sobirà)  
*Direcció:* Díaz Bonilla, Sara; Salvador Baiges, Guillem  
*Període:* medieval  
*Projecte:* Muntanya viva: assentaments, recursos i paisatges a la Catalunya medieval (segles IV-XIII)
46. CEMENTIRI VELL (Anglesola, Urgell)  
*Direcció:* Benet i Cugat, Júlia  
*Període:* medieval/modern
47. VILAVELLA DEL CASTELLET (Tremp, Pallars Jussà)  
*Direcció:* Batlle Baró, Sabina; Costa Badia, Xavier  
*Període:* medieval  
*Projecte:* Muntanya viva: assentaments, recursos i paisatges a la Catalunya medieval (segles IV-XIII)
48. CASTELL-COMANDA D'ALGUAIRE (Alguaire, Segrià)  
*Direcció:* Soler Sala, Maria; Alegría Tejedor, Walter Alberto; Sancho Planas, Marta  
*Període:* medieval  
*Projecte:* Castells, monestirs i palaus. Poder, territori i paisatge (segles XII-XVII)

## Modern

46. CEMENTIRI VELL (Anglesola, Urgell)

## Contemporani

49. EL CINGLÓ ALT (Gavet de la Conca, Pallars Jussà)  
*Direcció:* Gallego Vila, Laia  
*Període:* contemporani  
*Projecte:* El Cingló Alt. Arqueologia de la Guerra Civil al Front del Pallars

**D. Excavacions paleontològiques i arqueològiques d'urgència i preventives**

## Paleontològic / Paleolític / Neolític

28. COVA DEL TABAC (Camarasa, Noguera)
50. COVA GRAN I BARRANC DE SANT MIQUEL (Avellanès i Santa Linya, Noguera)  
*Direcció:* González Centelles, Àngela  
*Període:* paleolític
51. CA L'ANDREU DE VALLDARQUES (Coll de Nargó, Alt Urgell)  
*Direcció:* Gil Delgado, Alejandro; Garcia Sellés, Albert; Castillo Visa, Òscar  
*Període:* paleontologia

## Bronze / Ferro / Ibèric

52. COVA DE L'HOMME MORT (Soriguera, Pallars Sobirà)  
*Direcció:* Majó Ortín, M. Antònia  
*Període:* bronze
53. JACIMENT DEL SISCAR II (Oliola, Noguera)  
*Direcció:* González Planas, Sergi  
*Període:* ferro/ibèric
54. CONTROL DE LES OBRES DE CONSOLIDACIÓ I RESTAURACIÓ DE LA NECRÒPOLIS TUMULARIA DE LA VALL DE LA CLAMOR (Soses, Segrià)  
*Direcció:* Minguell Clota, Joel  
*Període:* ferro
55. ZONES AFECTADES PER LES OBRES DE LA XARXA DE DISTRIBUCIÓ DE REGADIU DEL SISTEMA DEL SEGARRA-GARRIGUES. XARXA SECUNDÀRIA DE SUPORT ZONA ZEPÀ PIS B SECTOR 6 (S06-XSME.B02-18) (Verdú, les Garrigues)  
*Direcció:* Menéndez Molist, Pau  
*Període:* ibèric/romà

## Romà

55. ZONES AFECTADES PER LES OBRES DE LA XARXA DE DISTRIBUCIÓ DE REGADIU DEL SISTEMA DEL SEGARRA-GARRIGUES. XARXA SECUNDÀRIA DE SUPORT ZONA ZEPÀ PIS B SECTOR 6 (S06-XSME.B02-18) (Verdú, les Garrigues)
56. *IESSO*. TORRE AUMEDES (Guissona, Segarra)  
*Direcció:* Alberch Calm, Pau  
*Període:* romà
57. *IESSO*. AV. DE LA VERGE DEL CLAUSTRE I C/ TAPIOLES (Guissona, Segarra)  
*Direcció:* Vila Cortina, Mireia  
*Període:* romà
58. *IESSO*. PLAÇA DEL VELL PLA, 2A FASE (Guissona, Segarra)  
*Direcció:* Trullàs Ledesma, Òscar  
*Període:* romà

59. PRÒRROGA VIL·LA ROMANA DE LLORÍS (Isona i Conca Dellà, Pallars Jussà)  
*Direcció:* Laso Gálvez, Bruno  
*Període:* romà
60. HORT DEL CAVAL·LER. AESO. SECTOR SUD (Isona i Conca Dellà, Pallars Jussà)  
*Direcció:* Arcos López, Roser  
*Període:* romà

## Medieval / Modern

61. CARRÈR DERA GLÈISSA, 7, ARTIES (Naut Aran, Aran)  
*Direcció:* Gómez i Ferrer, Mari Pau  
*Període:* medieval
62. SANTA COLOMA (Àger, Noguera)  
*Direcció:* González Centelles, Àngela  
*Període:* medieval
63. CASTELL FORMÓS (Balaguer, Noguera)  
*Direcció:* Oliva Rialp, Josep Antoni  
*Període:* medieval
64. SANTUARI DEL SANT CRIST (Balaguer, Noguera)  
*Direcció:* González Planas, Sergi  
*Període:* medieval/modern
65. SEGUIMENT ARQUEOLÒGIC DE L'ACCÉS AL CASTELL (Algerri, Noguera)  
*Direcció:* González Planas, Sergi  
*Període:* medieval
66. PLA D'ALMATÀ: PARC DE BOMBERS (Balaguer, Noguera)  
*Direcció:* Gibert Teixidor, Jordi-Maria  
*Període:* medieval
67. ESCALÓ: CARRER DE LA VILA, 24 (la Guingueta d'Àneu, Pallars Sobirà)  
*Direcció:* Pastor Batalla, Isidre  
*Període:* medieval
68. CARRER DE LA VILA 61 D'ESCALÓ (la Guingueta d'Àneu, Pallars Sobirà)  
*Direcció:* Pastor Batalla, Isidre  
*Període:* medieval
69. SANT JOAN D'ISIL (Alt Àneu, Pallars Sobirà)  
*Direcció:* Pastor Batalla, Isidre  
*Període:* medieval
70. TORRE VALLFEROSA (Torà, Segarra)  
*Direcció:* Subiranas Fàbregas, Carme  
*Període:* medieval
71. CASTELL D'AITONA (església de Sant Antolí) (Aitona, Segrià)  
*Direcció:* Pastor Batalla, Isidre  
*Període:* medieval
72. CASTELL FORMÓS FASE IV (Balaguer, Noguera)  
*Direcció:* Solanes Potrony, Eva  
*Període:* medieval
73. CASTELL DEL PRADELL DE SIÓ (Preixens, Noguera)  
*Direcció:* Morera Camprubí, Jordi  
*Període:* moderna
74. CASTELL, CASA DE LA COMANDA (Torres de Segre, Segrià)  
*Direcció:* Renyer Flix, Joan Ramon  
*Període:* moderna
75. CASTELL DE CIUTADILLA (Ciutadilla, Urgell)  
*Direcció:* Piza Ruiz, Tatiana  
*Període:* medieval
76. CASTELL DE TÀRREGA. VESSANT SUD (Tàrrega, Urgell)  
*Direcció:* González Planas, Sergi  
*Període:* moderna

77. CENTRE CULTURAL LES MONGES (la Seu d'Urgell, Alt Urgell)  
*Direcció:* Gallego Cañamero, José Miguel  
*Període:* medieval/moderna/contemporània
78. CASTELL DE PRADELL (Preixens, Noguera)  
*Direcció:* Morera Camprubí, Jordi  
*Període:* medieval
79. MURALLA DE TORÀ (Torà, Segarra)  
*Direcció:* Belmonte Santisteban, Cristina  
*Període:* medieval
80. TORRE VILALTA (3A FASE) (Sant Guim de Freixenet, Segarra)  
*Direcció:* Renyer Flix, Joan Ramon  
*Període:* medieval
81. CASTELL DE CONCABELLA (Plans de Sió, Segarra)  
*Direcció:* Renyer Flix, Joan Ramon  
*Període:* medieval
82. RAMBLA FERRAN, 13 (Museu d'Art de Lleida) (Lleida, Segrià)  
*Direcció:* Payà i Mercé, Xavier  
*Període:* medieval
83. PLAÇA DEL CONSELL COMARCAL DEL SOLSONÈS I MURALLA (Solsona, Solsonès)  
*Direcció:* Cascante i Torrella, Pere; Sala Bartrolí, Roger  
*Període:* medieval
84. CASTELL DE TÀRREGA (Tàrrega, Urgell)  
*Direcció:* Pont Valera, Ivonne  
*Període:* medieval

## Contemporània

85. BASSA NOVA I POU DE LA VILA (els Torms, Garrigues)  
*Direcció:* Prats Sanjuan, Marina  
*Període:* contemporània
86. BASSA DEL DOLÇ (Belianes, Urgell)  
*Direcció:* Prats Sanjuan, Marina  
*Període:* contemporània
87. BÚNQUERS DE LA COSTERA (Linyola, Pla d'Urgell)  
*Direcció:* Minguell Clota, Joel  
*Període:* contemporània
88. CENTRE CULTURAL LES MONGES (la Seu d'Urgell, Alt Urgell)  
*Direcció:* Gallego Cañamero, José Miguel  
*Període:* medieval/moderna/contemporània
89. PUNTA DEL SACARRENYO, TOSSAL DE LES FORQUES I AULIVAR DEL CIVIT (el Cogul, les Garrigues)  
*Direcció:* González Planas, Sergi  
*Període:* contemporània

## Cronologia diversa o indeterminada

90. CANONADA SEGRE-MACIP (Os de Balaguer, Noguera)  
*Direcció:* González Centelles, Àngela  
*Període:* indeterminat
91. CANONADA SEGRE-MACIP (Castelló de Farfanya i Os de Balaguer, Noguera)  
*Direcció:* González Planas, Sergi  
*Període:* indeterminat
92. PROJECTE DE CONCENTRACIÓ PARCEL·LÀRIA FASE 3 (Balaguer, Noguera)  
*Direcció:* Alberch Calm, Pau  
*Període:* diversos

93. XARXA PRIMÀRIA DE REGADIU SANT ROMÀ D'ABELLA (Talarn, Pallars Jussà)  
*Direcció:* Camats Malet, Anna  
*Període:* diversos
94. PARCEL·LES 79 I 84 DEL POLÍGON 1 (Isona i Conca Dellà, Pallars Jussà)  
*Direcció:* Falcó Zabala, Pau  
*Període:* Indeterminat
95. AESO: CARRER SANT JOAN, 19 (Isona i Conca Dellà, Pallars Jussà)  
*Direcció:* Falcó Zabala, Pau  
*Període:* indeterminat
96. AESO: CARRER SANT JOAN, 4 (Isona i Conca Dellà, Pallars Jussà)  
*Direcció:* Falcó Zabala, Pau  
*Període:* indeterminat
97. PARC EÒLIC SEGARRA SUD I, II (Talavera, Montoliu de Segarra, Segarra)  
*Direcció:* Giménez Gracia, Eva Maria  
*Període:* diversos
98. PROJECTE DE PARC EÒLIC SEGARRA SUD II I LLURS (Talavera, Segarra)  
*Direcció:* Laborda Lorente, Rafael  
*Període:* diversos
99. MODERNITZACIÓ DEL REG DE LA DEMARCACIÓ DE LLEIDA DE LA JUNTA DE SEQUIATGE DEL CANAL DE PINYANA SECTOR A (Lleida, Segrià)  
*Direcció:* Vila Moreiras, Sílvia  
*Període:* diversos
100. REGADIU SEGRIÀ SUD - TERME DE MAIALS (Maials, Segrià)  
*Direcció:* Vilalta Ribé, Enric  
*Període:* diversos
101. XARXA TERCIÀRIA DEL PROJECTE DE REGADIU (Maials, Segrià)  
*Direcció:* Bartolomé Gallardo, Clara  
*Període:* diversos

***E. Consolidacions, restauracions, trasllat, neteja, adequació, condicionament i mostreig de jaciments i restes arqueològiques i paleontològiques***

**Paleontològic / Paleolític / Neolític**

102. ORCAU 2 (Isona i Conca Dellà, Pallars Jussà)  
*Direcció:* Laso Gálvez, Bruno  
*Període:* paleontologia

**Bronze / Ferro / Ibèric**

33. NECRÒPOLIS DE LA VALL DE LA CLAMOR (Soses, Segrià)
103. TREBALLS DE CONSOLIDACIÓ I RESTAURACIÓ DE LA NECRÒPOLIS TUMULARIA DE ROQUES DE SANT FORMATGE (Seròs, Segrià)  
*Direcció:* Minguell Clota, Joel  
*Període:* ferro

**Romà**

104. VIL·LA DE LLORÍS (Isona i Conca Dellà, Pallars Jussà)  
*Direcció:* Arcos López, Roser  
*Període:* romà
105. DESMUNTATGE I ELIMINACIÓ DE L'ESTRUCTURA UE 1300 UBICADA AL SECTOR DE LES TERMES DE IESSO AL PARC ARQUEOLÒGIC (Guissona, Segarra)

*Direcció:* Trullàs Ledesma, Òscar  
*Període:* romà

**Medieval**

106. CASTELL DE TÀRREGA (Tàrrega, Urgell)  
*Direcció:* González Planas, Sergi  
*Període:* medieval
107. OBRES DE CONSOLIDACIÓ DE L'ESGLÉSIA DE SANTA MARIA (FASE 2) (Almenar, Segrià)  
*Direcció:* Renyer Flix, Joan Ramon  
*Període:* medieval
108. OBRES DE RESTAURACIÓ DE LA SEU VELLA (Lleida, Segrià)  
*Direcció:* Gil Gabernet, Isabel  
*Període:* medieval/modern

***F. Documentació de jaciments i tractament de restes no extretes***

**Paleontològic / Paleolític / Neolític**

109. PEDRERES DE MEIÀ (Vilanova de Meià, Noguera)  
*Direcció:* Lorente, Àngel  
*Període:* paleontologia
110. PEDRERES DE MEIÀ (Vilanova de Meià, Noguera)  
*Direcció:* Gil Delgado, Alejandro; Galobart Lorente, Àngel  
*Període:* paleontologia
111. COVA DEL TABAC (Camarasa, Noguera)  
*Direcció:* Vega Bolívar, Susana  
*Període:* paleolític/neolític
112. COVA GRAN DE SANTA LINYA (Avellanès i Santa Linya, Noguera)  
*Direcció:* Mora Torcal, Rafael  
*Període:* paleolític

**Romà**

113. GUISSONA. ZONA TERMES (SECTORS 3, 4, 5 I 6) (Guissona, Segarra)  
*Direcció:* Trullàs Ledesma, Òscar  
*Període:* romà
114. IESSO. ZONA MURALLA (SECTORS 4 I 5) (Guissona, Segarra)  
*Direcció:* Rodrigo Requena, Esther; Romaní Sala, Núria  
*Període:* romà
115. IESSO. ZONA TERMES (SECTORS 3, 4, 5 I 6) (Guissona, Segarra)  
*Direcció:* Trullàs Ledesma, Òscar  
*Període:* romà

**Medieval**

116. CASTELL-COMANDA D'ALGUAIRE (Alguaire, Segrià)  
*Direcció:* Soler Sala, Maria; Alegria Tejedor, Walter Alberto; Sancho Planas, Marta  
*Període:* medieval
117. CAN XIVILL (Odèn, Solsonès)  
*Direcció:* Fortuny Terricabras, Josep  
*Període:* medieval

Alba Castellano Aragonés

Becària predoctoral Formació de Doctors 2020  
Grup d'Investigació Prehistòrica  
Dept. Història, Universitat de Lleida  
alba.castellano@udl.cat