

LA QUADRA DE CANALS O CANALS ROGES AL SEGLE XVIII

JORDI AGUELO I MAS

Llicenciat en Història per la Universitat Autònoma de Barcelona

JUDIT VICO I CORTÈS

Llicenciada en Història per la Universitat de Barcelona

INTRODUCCIÓ

Aquest article ha estat motivat per la voluntat d'aportar noves dades al coneixement de la història de Sant Cugat del Vallès i de Valldoreix. Per això es dona a conèixer la còpia que el 1846 va realitzar l'Ajuntament de la vila de Sant Cugat del cadastre que es va fer l'any 1760 de la Quadra i terme de Canals, la transcripció de la qual hem inclòs al final d'aquest escrit.

La còpia d'aquest cadastre va ser una de les conseqüències de la Llei municipal del 8 de gener de 1845, que tenia com a objectiu simplificar el nombre de municipis, tot establint l'agregació d'aquelles poblacions que no assolissin un nombre suficient de veïns. Aquesta llei portà a la supressió dels municipis de la Quadra de Canals i de la Quadra de Vilanova, que van passar a formar part del terme municipal de la vila de Sant Cugat del Vallès. Aquest fet comportà la necessitat, per part de l'Ajuntament d'aquesta vila, de saber quines contribucions, i en concepte de què, pagaven els habitants de la Quadra i terme de Canals, motiu pel qual es va fer l'esmentada còpia, el 1846, d'aquest cadastre de 1760, el qual encara era vigent.

D'altra banda, aquest document ens il·lustra sobre la situació en què es trobava la Quadra de Canals a mitjans del segle XVIII, i en conseqüència hem considerat interessant donar-ne a conèixer el contingut, intentant contextualitzar-lo en el moment històric en el qual es genera, així com indicant quin era el marc d'enquadrament, a nivell territorial, d'aquest senyoriu jurisdiccional que a principis del segle XIX esdevingué municipi independent, fins a la seva supressió a principis de 1846.

Per tant, en aquest estudi hem considerat convenient exposar breument com s'origina la Quadra de

Canals, a més de fer una breu síntesi de la seva història; tractar sobre la Catalunya borbònica i la implantació de l'impost del cadastre; exposar el coneixement que es té de la Quadra de Canals o Canals Roges al segle XVIII; i finalment, tractar del cadastre de 1760, fent-ne la descripció i l'estudi.

SOBRE L'ORIGEN I HISTÒRIA DE LA QUADRA DE CANALS

Durant l'expansió al sud del Llobregat al segle X, el castell termenat o castellania, entès com un *conjunt compost per la fortalesa, els annexos immediats, els territoris que domina, amb llurs pobles, viles i masos, i els drets i poders vinculats al castell, exercits pel senyor o per un delegat en nom seu* (VIRGILI, 1991: 35), és un element clau en l'ocupació del territori d'expansió sobre terres d'al-Andalus que portarà a la creació d'una xarxa castral completa, la qual permetrà un control més efectiu de la frontera així com d'aquells que habiten el terme, fet que afavoreix el procés de senyorialització (MARTÍ, 1992; BATET, 1996), procés que comportarà la captura de la producció del treball camperol per part dels senyors feudals a través de la renda (BARCELÓ, 1995).

Pel que fa a la Catalunya Vella, la noció del castell termenat guanyarà en significació durant els segles X i XI, tot i que la xarxa castral, a inicis del segle XI, encara no s'haurà completat al Vallès. Tanmateix, el model castral, com a model de divisió del territori, acabarà imposant-se també al Vallès, tot i que amb un xic de retard respecte a les terres del marge esquerre del Llobregat (AGUELO, 1998: 13-15), cosa que comportarà un control més efectiu de la producció del treball pagès.

En relació amb les quadres, aquestes tenen el seu origen en l'avenç territorial, produït a partir de

la segona dècada del segle XI, sobre una zona altament islamitzada, on s'accentua la necessitat de controlar cada tros d'espai incorporat. Així, a més d'incrementar la funció dels castells termenats, cal fonamentar-los bé, missió per a la qual són concebudes les quadres, com a *entitats espacials ben definides dins d'un castell termenat, atorgades a un cavaller en dependència, i enteses com unitats d'explotació agràries i defensives* (SABATÉ, 1997: 94), sense oblidar que el manteniment del cavaller en dependència i els seus comportava la captura d'una part de la producció camperola a través de la violència o bé de la "legitimació" del costum de l'ordre feudal, captura que es concretava mitjançant el pagament de la renda i que, com bé assenyala Miquel Barceló, comporta que la producció camperola es descompongui per l'exigència de renda, ja que el pagès ha de preveure la seva supervivència, el pagament de la renda feudal destinada a la supervivència feudal, l'estalvi o producte no consumit que serveix per abastir les males collites de cereals i la previsió de llavor que ha d'alimentar la renda feudal i la supervivència camperola (BARCELÓ, 1995: 65-66).

Tal com el 1993 afirmava Jordi Casas, *Si es vol cercar algun precedent, forçant molt el terme, històrico-jurídic a l'actual Vallldoreix, cal remuntar-se a l'existència de la Quadra de Canals* (CASAS, 1993: 35), o fins i tot al terme castral de Canals que la precedí. Cal no oblidar que si bé el 21 de maig de 1160, el jurament de fidelitat de Bertran de Canals, al comte de Barcelona Ramon Berenguer IV, es limitava a la casa i fortificació de Canals,² més tard, concretament el 13 de setembre de 1243, Jaume I reconegué i concedí a Adalaida de Canals, vídua de Pere de Claramunt, la jurisdicció que tenia sobre la fortificació i vila de Canals, així com sobre el seu terme i la Quadra de la Vall de Lors,³ la qual s'identifica amb el lloc de Valldaura, a l'actual municipi de Cerdanyola del Vallès (SÁNCHEZ, 2001: 13-15). Per tant, queda ben clara la condició de Canals com a castell termenat, en aquests moments.

L'any 1306, l'abat de Sant Cugat del Vallès, Ponç Burguet, i els monjos d'aquesta abadia, van comprar a Bonanat Marí i a la seva muller Agnès el castell de Canals, és a dir, casa, fortalesa, terres, masies, censos i drets, pel preu de 27.000 sous. A partir d'aquest moment, aquest terme passaria a ser propietat i jurisdicció del monestir de Sant Cugat del Vallès, on la jurisdicció seria exercida per l'abat, a excepció feta dels casos de mort i mutilació de membres, que l'executava el veguer de Barcelona (GIL / ECAYOLA, 1956: 43; CASAS, 1993: 35). La unió del terme de Canals al monestir de Sant Cugat, segons Serra Rosselló, va generar diferents plets i qüestions entre els homes del lloc

i els monjos, a causa de la jurisdicció civil, i els de Canals van aconseguir deslliurar-se de ser units a la vila de Sant Cugat del Vallès, com succeïa amb les diferents parròquies foranes, en l'organització del govern municipal que tingué lloc durant la segona meitat del segle XIV (SERRA ROSSELLÓ, 1954: 74). A partir d'aquests moments, com a senyor jurisdiccional del terme de Canals i, per tant, entenen el terme de Canals com una baronia senyorial, l'abat de Sant Cugat s'intitularà baró de Canals.

A partir de 1384, els batlles de la Quadra de Canals són nomenats per l'abat del monestir de Sant Cugat del Vallès com a senyor jurisdiccional del terme, situació que es mantingué fins a principis del segle XIX (GIL / ESCAYOLA, 1956: 43; CASAS, 1993: 35). L'any 1469, se signà una concòrdia que afectava els termes d'Octavià i Canals, així com la vila de Sant Cugat, i s'establí que els batlles exercissin el càrrec durant tres anys i que fossin naturals de la vila de Sant Cugat, de Canals, o dels termes de la dita vila, és a dir, dels termes parroquials del castell d'Octavià, i si no en fossin naturals, que portessin sis anys de domicili en el terme; que tinguessin almenys 25 anys d'edat; que quan cessessin en el càrrec no poguessin tornar a exercir-lo fins passats tres anys; que l'elecció del batlle de Canals fos feta pels homes de Canals; que exercissin el poder civil i fins i tot el dret del castell en nom del rei; que poguessin escollir jurista assessor dels tres batlles;⁴ que prestessin una fiança en dipòsit fixada a consciència pels senyors (els monjos) i pels jurats; i s'assenyalaven les atribucions dels batlles, als quals feien renunciar majoritàriament a d'altres privilegis concedits amb anterioritat, i a no entaular més plets contra el monestir (MUÑOZ, 1960: 45).

Amb l'extinció dels diferents senyorijs jurisdiccional, a principis del segle XIX, els batlles i regidors seran nomenats per la Reial Audiència (CASAS, 1993: 35), els quals es reunien per als seus assumptes en una capella prop del mas Roig, anomenada de Sant Martí de Bosquerons (SERRA ROSSELLÓ, 1954: 74). A mitjans del segle XIX, amb la finalitat de simplificar el nombre de municipis, la Llei municipal del 8 de gener de 1845 establí que les poblacions de menys de 50 veïns havien d'agregar-se a un dels municipis limítrofs. Aquesta llei afectarà tant a la Quadra de Canals, objecte d'aquest estudi, com a la propera Quadra de Vilanova, a la rodalia de l'actual Torre Negra. En ambdós casos no assolien la xifra requerida i per tant havien d'agregar-se a un dels municipis limítrofs. Aquests optaren per Sant Cugat, amb qui ja mantenien forts lligams degut al fet que el monestir de Sant Cugat havia estat el senyor feudal de tots ells (MIQUEL, 1996: 68). En conseqüència, i en aplicació

d'aquesta llei, el ministre de Governació, el 12 de desembre d'aquell mateix any, va emetre una reial ordre en la qual *Confirmandose S.M. con lo propuesto por V.S.⁵ y por esa Diputación Provincial en el expediente sobre supresión del Municipio de la Cuadra de Canals ha tenido á bien mandar que desde 1º de Enero próximo quede dicho pueblo agregado al distrito municipal de esa Villa de S. Cugat [...]. Es al mismo tiempo la voluntad de S.M. que el Alcalde Pedáneo que V.S. nombre para dicha Cuadra sea precisamente uno de los concejales elegidos en dicho pueblo en el mes de Noviembre ultimo.*⁶

Poc temps més tard, però, concretament el 10 de febrer de 1847, l'alcalde pedani i els 18 veïns de l'antic terme de Canals,⁷ i els 32 veïns de l'antic terme de Sant Cugat que pertanyien a la parròquia de Valldoreix, dirigeixen un escrit a la superioritat demanant ajuntament propi, argumentant que sumant els veïns de l'antiga Quadra de Canals amb la resta de parroquians de Sant Cebrià de Valldoreix s'assoleix un nombre suficient de veïns per formar municipi (CASAS, 1993: 35). No obstant això, les cases que es trobaven a l'interior del perímetre proposat, segons el plànol que acompanyava la sol·licitud, es repartien entre parròquies diferents, a més que 32 dels parroquians de Valldoreix no havien estat mai del terme de Canals.⁸ Així, dels 18 veïns de Canals només 13 eren de la parròquia de Sant Cebrià de Valldoreix. Els altres cinc,⁹ segons el plànol presentat, pertanyien a la de Santa Eulàlia del Papiol, i entre els 32 parroquians de Valldoreix de fora del terme de Canals, 31 eren del terme de Sant Cugat, i 1, can Busquets, del terme municipal de Vallvidrera, tal com consta al plànol d'aquest terme aixecat pel mestre d'obres i agrimensor José Busquets, municipi que no deixarà d'existir fins que el 1892 es va suprimir el seu ajuntament i va ser agregat al veí municipi de Sarrià (SALLENT, 1916), a excepció feta, precisament, de la propietat de can Busquets, la qual s'integrarà, en aquests moments, dins el terme municipal de Sant Cugat del Vallès (AGUELO, 2001: 38).

En conseqüència, la sol·licitud de formar municipi no serà acceptada i a partir d'aquí s'originaran diferents polèmiques entre aquests veïns i Sant Cugat, polèmiques que portaran a la creació de l'Entitat Local Menor de Valldoreix el 1958, l'actual Entitat Municipal Descentralitzada de Valldoreix.¹⁰

LA CATALUNYA BORBÒNICA I LA IMPLANTACIÓ DEL CADASTRE

Després de la caiguda de Barcelona l'11 de setembre de 1714, i a partir del Decret de *Nueva Planta de la Real Audiencia de Cataluña*, fet públic el 16 de gener de 1716, la sobirania reial és l'única font de

poder. En aquest Decret s'estableix que l'òrgan de govern suprem a Catalunya, recollint el parer de José Patiño, sigui una Audiència presidida per un militar, el capità general, coincidint així el comandament de l'exèrcit de guarnició a Catalunya amb la presidència del màxim òrgan de govern civil (ESCARTÍN, 1992: 232-233).

Pel que fa a l'administració territorial i el règim municipal, a l'article 30 del Decret de *Nueva Planta*, el govern de Catalunya, basat fins llavors en els veguers i sotsveguers amb les seves demarcacions, quedà substituït pel sistema castellà de corregidors i corregiments, fruit de les modificacions que patiren les antigues vegueries. Aquests corregiments se subdividiren al seu torn en districtes menors al davant dels quals hi hagué un tinent de corregidor o un alcalde major, i els municipis van ser classificats en tres tipus: Barcelona; les viles o ciutats que exercirien de cap de corregiment; i les altres localitats. En relació amb aquest darrer tipus de municipis, aquests veurien el seu ajuntament nomenat anualment per l'Audiència, tot i que cal no oblidar que hi havia diferències entre els municipis reials i els de senyoriu. A més, es manà la submissió total dels regidors a la tutela del corregidor, els quals no es podien reunir sense que hi fos present (ESCARTÍN, 1992: 233-234). Cal assenyalar, però, que la cessació de la tradició municipal catalana i l'equiparació al model institucional castellà ja s'havia produït amb anterioritat, durant la Guerra de Successió (1707-1716), en algun municipi català, com és el cas de la ciutat de Tortosa, la qual havia caigut en mans borbòniques el 1708, i on es nomenaren regidors en lloc dels antics jurats, i un corregidor en substitució del tradicional veguer, nomenaments fets atenent a *l'observancia, práctica y estilo de las leyes de Castilla* (TORRAS, 1982: 130-131). No obstant això, la presa de possessió dels primers regidors dels ajuntaments borbònics, arreu del país, es retardà fins al 1719, degut bàsicament al fet que la reorganització municipal no havia quedat definitivament enllestida fins al 1718, i a la necessitat de les autoritats borbòniques de poder confeccionar unes llistes de persones de confiança en les quals fonamentar l'estructura política i administrativa del nou poder, cosa que no va ser gens senzilla si considerem que el 1717 el capità general denunciava que tenia *noticias sobre ser desafectos al Rey muchos de los bayles*, reclamant prendre mesures per prevenir els inconvenients que ocasionava l'escassa fiabilitat de les autoritats locals (TORRAS, 1982: 142-144).

A tot això, cal afegir que els primers anys dels ajuntaments borbònics coincidiren amb un període d'instabilitat degut al fet que es revifà la resistència catalana, la qual pervivia malgrat la repressió borbò-

nica, en l'actuació de diferents escamots guerrillers dispersos, com el manat per Pere Joan Barceló o "Carrasquet". Aquest revifament va ser conseqüència d'un problema de política internacional que alterà el procés de consolidació de les institucions borbòniques a Catalunya, i que segons Josep M. Torras i Ribé, tingué una incidència destacada sobre els nous ajuntaments recentment constituïts. Es tracta de la política de Felip V a Itàlia, impulsada pels projectes irredemptistes d'Alberoni, que segons Josep M. Torras i Ribé comportà una inversió de les aliances que s'havien enfrontat en el curs de la Guerra de Successió, amb el trencament entre les dues corones borbòniques d'Espanya i França i la constitució d'una nova coalició, la Quàdruple Aliança, que unia en contra dels Borbons espanyols, França, Anglaterra, Holanda i Àustria. Tanmateix, la destitució d'Alberoni per part de Felip V va comportar el cessament de les accions dels aliats, i la seva retirada va implicar el retorn a mans dels Borbons dels diferents territoris que controlava la Quàdruple Aliança, amb el consegüent revifament de la repressió borbònica contra les poblacions catalanes que havien secundat la revolta. La repressió es començà a apaivagar a partir de 1723, moment en què es declarà el perdó general per a aquells que encara restaven en armes, i especialment a partir de 1725 amb la signatura definitiva de la pau entre Felip V i Carles d'Àustria, que comportà l'amnistia i restitució de béns, drets i dignitats als austriacistes (TORRAS, 1983: 289-298).

El 1739, Felip V ordenà posar a la venda els càrrecs municipals disponibles en els regnes de la Corona d'Aragó, amb la finalitat de paliar les dificultats financeres que patia la monarquia. També s'ha assenyalat una possible intencionalitat política en la venda dels càrrecs municipals, la qual tindria per objectiu la reforma dels mecanismes d'accés al poder continguts al Decret de Nova Planta, i així assegurar-se un major control sobre la concessió de tots els càrrecs municipals. Aquesta ordre va implicar abusos financers; favoritismes en la manera com els compradors dels càrrecs feien les subhastes i concessions dels arrendaments municipals, els quals sovint eren concedits a parents i amics. Aquestes concessions generaven a més conflictivitat en els ajuntaments entre els càrrecs de regidor i de subalterns que havien estat comprats, degut al fet que tots volien tenir sota la seva jurisdicció directa les diferents competències lucratives; així com altres problemes, a causa de la coexistència de regidors vitalicis de compra amb regidors anuals, a causa del control que exercien els primers sobre els segons mitjançant pressions i amenaces. El 24 de novembre de 1741, l'ordre de posar a la venda els càrrecs municipals serà revocada, però la monarquia no estava en condicions de recomprar

els càrrecs municipals venuts. Per tant, es va establir com a norma general que els comuns que tinguessin interès a rescatar els càrrecs venuts paguessin directament ells els capitals corresponents, però no del patrimoni municipal, sinó recaptant-los per mitjà d'un repartiment fet a prorrata entre tots els habitants. Aquesta norma comportà que es permetés organitzar reunions de veïns presidides per l'alcalde major o el batlle, per tal de discutir els pro i els contra, i la forma com s'havien de recaptar els diners (TORRAS, 1983: 298-316). El 1760, en el memorial presentat a Carles III pels procuradors a Corts de les capitals de la Corona d'Aragó, es continuava rebutjant l'ordenació borbònica (ESCARTÍN, 1992: 230).

Entre les conseqüències de la Guerra de Successió, a nivell tributari trobem la implantació d'un nou impost el 1716: el cadastre. Aquest era un impost global i directe que pretenia ser més racional, i a Catalunya s'aplicà experimentalment, després de la liquidació de les institucions catalanes, amb la voluntat d'instaurar-lo després a la resta de l'Estat. No obstant això, segons el diccionari *Barcanova*, el cadastre representava un règim tributari sis vegades superior al règim anterior (DBHC, 1989: 59). El cadastre era integrat inicialment per dues partides, les denominades *Reial* i *Personal*, i ha estat qualificat com *element fonamental de la Nova Planta financera* (MERCADER, 1979: 264). No cal dir que és evident que la pretesa racionalitat del cadastre no tenia cap altra finalitat que la de capturar, per part de l'Estat borbònic, part de la producció generada pel treball dels productors.

En concepte de Cadastre Reial, tots els estaments de la societat tributaven per les propietats que posseïen, així com sobre les càrregues o gravàmens que tinguessin aquestes; és a dir, que afectava predominantment les terres, les quals van ser classificades per Patiño en 32 tipus segons el paratge i l'extensió. Aquestes terres tributaven anyalment un cànon per unitat, el qual oscil·lava entre 36 rals d'ardits i mig diner. Cal assenyalar que dins el Cadastre Reial s'inclouïen a més de les terres les edificacions urbanes o rurals, els estatges, les fàbriques, els molins, etc., així com els censos o censals, els delmes a l'Església i tots els altres gravàmens que tingués la propietat (MERCADER, 1979: 265).

El Cadastre Personal requeia fonamentalment sobre les rendes del treball personal, però el clergat, els nobles, els cavallers, aquells que gaudissin de privilegi militar, les vídues, els estudiants, els menors de 15 anys i els majors de 60 anys, no havien de tributar en aquesta partida (SERRANO, 1986: 83-85). En aquest cadastre el criteri de Patiño es fonamentà en la idea que el salari mitjà de cada jornalera era de tres

rals diaris, i que, un cop descomptades les nombroses festes existents a l'època, segons aquest, només hi havia entre 100 i 180 dies útils a l'any (MERCADER, 1979: 265).

El 1735, el cadastre experimentà una reforma, duta a terme per Sartine, segons la qual es regulà a part del Cadastre Personal, la indústria i el comerç. Es tracta del cadastre conegut com a *Ganancial*, en raó del qual tributaven tots aquells que obtinguessin un altre tipus de guanys i beneficis a part d'aquells que els reportava el seu treball personal, com era el cas dels comerciants i els agremiats. L'aplicació del cadastre sobre el comerç i la indústria va tenir vigència fins a la reforma tributària de 1845 (SERRANO, 1986: 83-85; DBHC, 1989: 58-59).

Finalment, el cadastre va tenir un quarta partida –coneguda com *Emoluments del Comú*–, segons la qual es deduïa als municipis sobre les seves fonts d'ingressos com ara arbitris indirectes sobre la carn, el vi, la pesca, etc., o bé del producte dels béns propis i dels arrendaments de serveis públics (SERRANO, 1986: 83-85; DBHC, 1989: 58-59).

LA QUADRA DE CANALS AL SEGLE XVIII

Des de l'alta edat mitjana fins a principis del segle XVIII, a nivell governatiu, Catalunya es trobava organitzada en vegueries, és a dir, en demarcacions sota la jurisdicció d'un veguer o representant del comte. Aquest veguer podia tenir un agent delegat en un determinat sector de la vegueria, el qual era conegut com a sotsveguer, com succeïa per exemple al segle XVII en el cas de la vegueria de Barcelona, la qual comptava amb les sotsvegueries d'Igualada, Moià i el Vallès (BURGUEÑO, 1995: 15-18). El mapa de les vegueries, tot i que al segle XIV ja es trobava perfilat, al llarg de tot aquest temps ha patit diferents modificacions, en les quals no hi entrarem perquè no és l'objecte d'aquest estudi, i per tant, ens limitarem a indicar que en esclatar la Guerra de Successió, Catalunya es dividia en 15 vegueries, 9 sotsvegueries i el districte especial de la Vall d'Aran (BURGUEÑO, 1995: 15-18). En aquests moments, la Quadra de Canals es trobava dins la sotsvegueria del Vallès, la qual era, al seu torn, dins la vegueria de Barcelona, tal com s'il·lustra, en aquest estudi, en el plànol corresponent. Aquest enquadrament territorial es veié alterat arran de les reformes territorials borbòniques, que van comportar la desaparició de les vegueries i sotsvegueries, que es van substituir pels corregiments. En el cas de l'antiga vegueria de Barcelona, aquesta es repartí en diferents corregiments. Així, la sotsvegueria d'Igualada s'integrà dins el corregiment de Vilafranca del Penedès; la sotsvegueria de Moià, en



La Quadra de Canals dins la vegueria de Barcelona.

el corregiment de Manresa; la sotsvegueria del Vallès, en el corregiment de Mataró, i la resta de la vegueria de Barcelona es repartí entre els corregiments de Barcelona i Mataró (BURGUEÑO, 1995: 22). Malgrat això, hi ha algun matis que cal fer en aquestes correspondències, ja que en el cas de la Quadra de Canals, la qual fins llavors pertanyia a la sotsvegueria del Vallès, aquesta no s'integrà dins el corregiment de Mataró, com en canvi sí que ho va fer Sant Cugat del Vallès, sinó que passarà a formar part del corregiment de Barcelona, tal com ho il·lustra el plànol que hem inclòs en aquest article, i com ho testimonien les diferents fonts consultades de l'època.

Així, a nivell territorial, aquest terme, a principis de la dominació borbònica, el 1719, era descrit com *de llargaria 3 quarts, y ampla 2, de rodaria 3 horas*¹¹: *afrenta al llevant ab Sta. Creu*,¹² *a mitgdia ab lo Papiol, a ponent ab Rubí, y a tremontana ab San Cugat y Sta. Creu* (IGLÉSIES, 1974: 449). A finals d'aquell mateix segle XVIII, el 1789, Felipe Cebrià, en la seva resposta al qüestionari de Francisco de Zamora,¹³ descrivia la Quadra de Canals dient que *Confronta el término jurisdiccional [de Canals Rojas] a oriente con el de Santa Cruz, a mediodía con el del Papiol, a poniente con el término de Rubí y a cierzo con el de San Colgat del Vallés. No tiene decimatarío propio, y el diezmo de las tierras de dicha Quadra está repartido entre los decimadores de la parroquia de Valldoreix, del Papiol y Rubí. Y a una legua de distancia de dicha*



La Quadra de Canals dins el corregiment de Barcelona.

Quadra se encuentran San Cucufate del Vallés, Papiol, Castellbisbal y Rubí, a més d'indicar que Es del corregimiento de Barcelona y dista unas tres leguas de la capital, i que aquest terme era de la jurisdicció del monestir de Sant Cugat del Vallés. L'autoritat a la Quadra de Canals era representada pel batlle i dos regidors, que podien recórrer al tribunal baronial i al jutjat de província, menys en allò que afectava assumptes eclesiàstics, que calia fer-ho a la diòcesi.

En relació amb el poblament d'aquesta Quadra al segle XVIII, cal assenyalar que a principis de segle, concretament l'any 1719, segons un manuscrit conservat a l'Institut Municipal d'Història de Barcelona, i publicat per Josep Iglésies, la Quadra de Canals tenia 8 cases habitades per 57 persones (IGLÉSIES, 1974: 449), mentre que a mitjans de segle, en el cadastre de 1760, el qual tot seguit tractarem, es comptabilitzaven onze cases, a més d'un molí i d'una baraca. Aquestes darreres dades coincideixen amb el contingut del qüestionari que Felipe Cebrià i Rifós respongué a sol·licitud de Francisco de Zamora, el 8 de juny de 1789, és a dir, a les acaballes del segle, quan deia en relació amb la Quadra de Canals o Canalsroges que *No hay pueblo y únicamente contiene el número de once o doce casas dispersas, a més d'indicar, més endavant, que hi havia cinquenta o sesenta almas, y su población no ha recibido ningún aumento. També escrivia que No hay casa de Ayuntamiento, yglesia ni re-*

*toría, i que els habitants d'aquest terme eren de les parròquies de Rubí, Papiol i Valldoreix. A mitjans del segle XIX, en el moment de la supressió del municipi de la Quadra de Canals, aquest terme continuava tenint un poblament dispers, en aquest cas format per 18 veïns, concretament per 17 cases i 1 molí. Pel que fa a les condicions en què es trobaven els habitatges el 1789, segons Felipe Cebrià, les cases generalment eren de *calicanto y acomodadas a lo que exige el estado de labrador que tienen sus habitantes.**

Pel que fa a les activitats econòmiques desenvolupades a la Quadra de Canals el 1789, els habitants d'aquest terme es dedicaven bàsicament a l'agricultura, la ramaderia i l'explotació del bosc, sense oblidar l'existència d'alguns forns de materials per a la construcció. Aquestes activitats comportaren la creació d'un paisatge que no responia més que a les diferents activitats econòmiques desenvolupades, fruit de les diferents exigències tributàries de l'Estat, de renda dels feudals, o bé de les necessitats dels industrials del moment, exigències i necessitats que ben poc tenien a veure amb cap mena de lògica pagesa, i per tant, de les necessitats de subsistència de la població pagesa de la Quadra de Canals, i encara menys amb la visió romàntica actual que inspira el paisatge rural. Així, pel que fa a l'agricultura, Felipe Cebrià ens diu que el conreu de la terra es feia amb l'ajut de bous, muls i mules, dels quals hi havia unes deu parelles, i que els conreus eren de secà. El 1789 hi havia unes 500 quarteres de blat i gra, unes 800 càrregues de vi, i una mica d'oli, aquest darrer destinat al consum del veïnat de la Quadra; conreus tots ells clarament especulatiu, a diferència d'allò que succeeix amb els productes d'horta. L'activitat ramadera a la Quadra de Canals, el 1789, segons Cebrià, produïa petits excedents, i la llet de les cabres era comercialitzada a Barcelona. Els ramats de Canals es mantenien tot l'any dins el terme, i les pastures es trobaven totes en mans de particulars. Cada ramader tenia les seves pròpies pastures i els seus propis tancats per guardar els ramats durant les nits. Aquests ramats eren formats per cabres, ovelles i corders, i no arribaven als 300 caps.

Cebrià pensa que, antigament, *havía más ganado porque havia más pasto, y a proporción que se ha aumentado el valor y tráfico de la leña se ha disminuido el número de ganado para que no perjudique la cría de los bosques.* És evident que aquesta cria dels boscos no respon a les necessitats de la pagesia que habitava aquest terme sinó a d'altres interessos. L'interès per l'explotació del bosc a la Quadra de Canals, de la qual Cebrià reconeix que a finals del segle XVIII *en su mayor parte es bosque, s'explica per diferents factors. D'una banda, cal assenyalar que aquests boscos general-*

ment eren de pins, els quals es renovaven sembrant-hi pinyons. Als pins se'ls treia l'escorça per tal de proveir els tintorers de Barcelona.¹⁴ Però a banda dels pins, també hi havia alzines i roures que naixien de forma natural, i una part del terme era de *leña de pie baxo o carrascos que se corta de cinco en cinco años*. És paradigmàtic que Felipe Cebrià assenyali que el 1789, a la Quadra de Canals, *No hay otro comercio que el de la continua extracción de leñas de los bosques de aquel término para el surtimiento de Barcelona y fábricas de sus encontornos; y dicha leña se extrae tanto por los habitantes de la quadra como por los de los otros pueblos*, i és que, tal com diu Felipe Cebrià, en aquest terme *Sobra con abundancia la leña*. Per tant, és evident que en aquests moments l'interès per l'explotació del bosc no respon a les necessitats de subsistència de la pagesia de la Quadra de Canals, sinó a les necessitats dels industrials de Barcelona i la seva rodalia a alimentar les seves fàbriques, i és aquesta necessitat de les fàbriques barcelonines la que explica l'interès comercial de l'explotació dels boscos de Canals, els beneficis de la qual, si bé en una part reverteixen en els habitants de Canals, una altra part reverteix a gent forana, sense especificar les proporcions corresponents als beneficis d'uns i altres, cosa que intentarem esbrinar amb l'estudi del cadastre de 1760, que tingué vigència fins al 1845, de la mateixa manera que intentarem esbrinar també qui són aquests dels altres pobles que esmenta Cebrià.

Malgrat la important presència dels boscos al terme, Cebrià reconeixia que antigament, a la Quadra de Canals, aquests boscos també s'estenien on en aquells moments de 1789 hi havia vinya, fet del qual se'n desprèn la constatació de l'inici de l'expansió de la vinya a Canals, a la segona meitat del segle XVIII, en un moment en què l'explotació del bosc continua sent la principal activitat econòmica d'aquest terme, que no vol dir, necessàriament, de tots els seus habitants. Finalment, cal assenyalar que en aquests moments també es criaven gallines que es portaven a vendre a Barcelona, i es constata l'existència d'algun rusc, a més d'indicar-se la cria abundant de bolets.

A nivell tributari, Felipe Cebrià indica que es pagava el 1789 cadastre reial i personal, i la propietat de les terres es trobava majoritàriament en mans de pagesos hisendats, tot i que en els darrers anys s'havien repartit algunes porcions amb la finalitat de plantar-hi vinyes, a canvi de pagar censos en diner. A més, també escriu que es pagaven delmes de grans i vi, però no d'oli, ni de carnelatge, als delmadors del Papiol, Rubí i Valldoreix. Cebrià calculava que el delme de Canals arribava a unes 40 quarteres de gra i a unes 60 càrregues de vi.

Finalment, cal assenyalar que el 18 de febrer de 1775, durant la vacant existent a l'abadia de Sant Cugat, la Reial Audiència del Principat de Catalunya nomenà Joan Oliver Monmany com a batlle, i a Bartrallot com a regidor. Aquests nomenaments van ser revocats i retriats el 22 de novembre de 1784 per part de Raimon Oriola i de Mir, monjo i dispenser major del Reial Monestir de Sant Cugat del Vallès, exercint d'apoderat de l'abat de Sant Cugat Josep Austaqui d'Azara, segons consta en una escriptura del notari públic de Sant Cugat del Vallès Miguel Cañameras (GIL / ESCAYOLA, 1956: 44-46). D'aquest fet se'n desprèn que els càrrecs municipals a la Quadra de Canals no eren nomenats habitualment per la Reial Audiència, com succeïa en els municipis reials, sinó que com a baronia senyorial que era aquest terme de Canals, els seus càrrecs municipals eren habitualment nomenats pel seu senyor jurisdiccional, o el seu representant, és a dir, per l'abat de Sant Cugat, o per un delegat en nom seu, com en aquest cas Raimon Oriola i de Mir, monjo i dispenser major del Reial Monestir de Sant Cugat del Vallès. Només en absència d'abat a Sant Cugat, la Reial Audiència va fer els corresponents nomenaments a Canals, situació que no canviarà fins a la desaparició dels senyories jurisdiccionals a principis del segle XIX.

EL CADASTRE DE 1760

Descripció del cadastre

Amb el títol de *Libro del Catastro Nuevo, y Recanación de las Tierras, de la Cuadra y Termino de Canals del Año 1760*, es conserva a l'Arxiu Nacional de Catalunya, en el fons Arxiu Històric Municipal de Sant Cugat del Vallès,¹⁵ una còpia del segle XIX, concretament de 1846, del cadastre que es realitzà el 1760, corresponent a la Quadra de Canals.

Aquest document és un llibre enquadrinat de 32 x 22 x 1 centímetres i els fulls són de dues mides diferents: d'una banda la còpia del cadastre, els fulls de la qual són de 32 x 22 centímetres; i d'una altra els corresponents a l'inici del llibre, on es dona l'explicació dels apartats del cadastre i de quina és la mesura emprada, i els corresponents al final del llibre, que expliquen la rodalia de la Quadra i terme de Canals al 1716, així com la taula titulada *Tarifa del producto, classes y contribucion que pagan las tierras, casas, ganados, y demas fincas productivas del Principado de Cataluña por el Real Tributo de Catastro*. Aquests darrers fulls esmentats tenen una mida de 29,7 x 20,5 centímetres. Els fulls corresponents a la còpia d'aquest cadastre es troben tots ells segellats per l'anvers de cada full. Es tracta d'un segell rodó on es llegeix SELLO 4º. AÑO 1846. 40 M^s., i s'hi representa al centre una imatge fe-

menina asseguda, la qual mira a l'esquerra, mentre des d'uns fruits en un cistell que ja es ple, la qual creiem que pot ser identificada amb la deessa de l'abundància. En aquests mateixos fulls també s'hi observa una altra marca en el paper, on es llegeix *ISAB. 2^a. P.L.G.D. DIOS Y LA CONST. REYNA DE LAS ESP.*, envoltant l'escut de la Corona de Castella i Lleó, el qual deixa ben palès que aquesta còpia és realitzada en temps d'Isabel II.

La còpia esmentada va ser realitzada i certificada per José Genaro Villanova, advocat dels Il·lustres Col·legis de Granada i Almeria, i cap de la Secció de Comptabilitat de la província de Barcelona, i autenticada per Pedro García Nava. Precisament, al final de la còpia d'aquest cadastre, on hi ha aquesta autenticació, s'hi observa un segell ovalat, on es llegeix *SECCIÓN DE CONTABILIDAD DE LA PROVINCIA DE BARCELONA*, envoltant l'escut de la Corona.

Aquest document es troba sense paginar, escrit per diferents mans, i redactat segons les parts en castellà o en català, tal com s'observa a la transcripció que acompanya aquest article. Cal assenyalar que a partir de l'índex, els fulls ja no es troben segellats, així com tampoc ho està el primer full d'aquest document.

Pel que fa als continguts, el document s'inicia amb una breu introducció, on s'indica que es tracta d'un nou cadastre o recanació cadastral de la Quadra i terme de Canals del corregiment de Barcelona que es realitzà el 1760, pel geòmetra reial Juan Cherta i els experts i altres comissionats nomenats a l'efecte en virtut de l'ordre de l'intendent general de l'Exèrcit i Principat de Catalunya.¹⁶ També en aquesta introducció es fa un resum de tot allò que es relaciona en aquest document tributari: 1. Descripció de totes les peces de terra de la dita quadra i terme, individualitzant els noms i cognoms dels propietaris, afrontacions, i amb indicació del tipus de terra, qualitat, quantitat o nombre de quarteres de cadascuna, incloent-hi la figura de cada peça. 2. Descripció del veïnat, les cases personals i ramats que hi havia el 1760, indicant els seus delmadors, i l'índex alfabètic corresponent. 3. Rodalia, demarcació o línia de circumferència i figura general d'aquesta quadra i terme, descrita a l'inventari de 1716. 4. Nota on s'indica que la mesura de la terra utilitzada és la quartera de 45 canes o 90 passes de llarg, i 22 canes i mitja o 45 passes d'ample.

Aquesta introducció és seguida per la certificació de l'advocat José Genaro Villanova, segons la qual, entre els papers i documents pertanyents al ram de contribucions que existien a l'Arxiu General de Rendes de la província de Barcelona, el qual en

aquells moments es trobava al càrrec de la Secció de Comptabilitat, s'hi trobava el cadastre de 1760 de Juan Cherta, el qual és literalment copiat per Villanova. Un cop feta aquesta certificació s'inicia la còpia del cadastre.

Al començament d'aquest cadastre s'indica que aquest va ser iniciat el 14 d'agost de 1760, així com que el denominador comú de les fraccions serà 24. Un cop feta aquesta advertència es procedeix a la descripció de les 129 peces de terra, organitzada en quatre apartats: 1. Afrontacions; 2. Números i figures de les peces de terra, i noms d'elles i dels seus propietaris; 3. Qualitats; i 4. Totals. En el primer apartat s'indiquen les afrontacions de tramuntana, migdia, llevant i ponent, de cada peça de terra. En el segon, a part d'allò que s'indica a l'encapçalament de l'apartat, també en ocasions s'assenyala la condició social, la condició d'hereus o vídues, o bé el terme del qual són naturals els propietaris. En el tercer, a part de les qualitats, també s'indica el tipus d'explotació econòmica de cada terra, així com de la quantitat existent de cada tipus. I finalment en el quart apartat es limita a contenir els totals, tal com s'indica en l'encapçalament d'aquest.

Un cop finalitzada la descripció de les 129 peces, hi ha la indicació de la relació de persones que han contribuït a l'elaboració d'aquest cadastre. Aquesta relació comença indicant la persona que ordena fer el cadastre, José de Contamina, en qualitat d'intendent general de l'Exèrcit i Principat de Catalunya. La següent persona esmentada és Juan Cherta en qualitat de geòmetra, el qual ha mesurat les peces de terra de la Quadra i terme de Canals, amb l'ajut de Carlos Cherta. Seguidament s'indiquen els diferents experts que han participat, Francisco Madulell per part del rei, i Jaume Amigó i Canals per part del lloc de Canals, els quals han aplicat a les terres les respectives qualitats. Amb la finalitat de corregir qualsevol error, s'ha comunicat als afectats les qualitats assignades a cada peça de terra. Finalment, aquest document és signat a Canals, el dia 13 de setembre de 1760 pel geòmetra Juan Cherta; per Carlos Cherta; per l'expert del rei, Francisco Madulell de Puig; per l'expert de la Quadra de Canals, Jaume Amigó i Canals; pel batlle de Canals, Josep Llunell; pel regidor de Canals, Pere Joan Roig i Barba, i un altre cop per Jaume Amigó i Canals en lloc de Bartomeu Amigó, regidor segon, degut al fet que aquest no sabia escriure.

Després de les signatures del document, hi ha la relació del veïnat de la Quadra de Canals, agrupat concretament en 11 cases, 1 barraca i 1 molí fariner. En aquesta relació s'indiquen el nom del propietari; el nom de la casa, si el té; la seva qualitat; els homes



Rètol del document del Cadastre.

que hi treballen, amb indicació del seu grup d'edat; i el bestiar que tenen. Les dones no són incloses en aquesta relació de veïnat.

Seguidament, es tracta dels delmes, on s'indica quins són els delmadors de la Quadra i terme de Canals, és a dir, els rectors del Papiol, Valldoreix i Rubí, el baró del Papiol, i els hereus de Ramon Belart. Aquests cobren en raó de la producció de cereals i de vi que produeixen els pagesos de Canals. La resta de productes no paguen delme, segons s'indica en el text d'aquest mateix cadastre. A continuació apareix allò que cobren en concepte de delme, i s'assenyala que en alguns casos també es cobra en concepte de primícia. Cal observar que el baró del Papiol i els hereus de Ramon Belart, és a dir, els delmadors seculars, també paguen el cadastre del delme que respectivament els correspon del terme de Canals, indicant-se tot seguit quines són aquestes peces de terra. Finalment s'assenyala a quant puja el delme a pagar per part de la Quadra i terme de Canals, i que el Comú de la Quadra no té cap emolument.

Arribats en aquest punt del cadastre, ens trobem amb una taula on es fa la classificació general de les terres de la Quadra i terme de Canals i es comptabilitza la seva superfície. En aquesta taula s'indica el número de peça de terra i es distingeixen els diferents tipus d'explotació existents, així com la seva qualitat. Entre els tipus d'explotació documentats, hi observem la presència de sembradura, vinya, oliveres, erm, bosc, horta, mallol de dos anys i mallol d'un any.

Seguidament, trobem dues taules de resum de comptes, una primera on es distingeixen també els tipus d'explotació i les seves qualitats, però que no



Document del Cadastre de Canals.

hem sabut entendre a què respon; i una segona on s'indiquen els pagaments a realitzar per les cases, el personal, el bestiar, i el molí, tenint present les qualitats assignades a cada casa, la consideració del personal, així com el tipus de bestiar existent. També s'indiquen la quantitat que han de pagar el baró del Papiol i els hereus de Ramon Belart en concepte de delme, i a continuació s'anota que no hi ha emoluments del Comú.

Finalment, trobem una nota de Pedro García Nava, en la qual s'explica que tot allò que s'ha dit en aquest document és veritat, i al qual es remet perquè consti allà on convingui a sol·licitud de l'ajuntament constitucional de la vila de Sant Cugat del Vallès i en virtut del decret de l'intendent de Rendes de la província de Barcelona de 7 d'octubre. Aquesta nota es troba datada a Barcelona el dia 9 de desembre de 1846 i signada pel seu autor.

El document conclou amb l'índex de les terres del terme de Canals ordenades alfabèticament pel nom dels seus propietaris, amb indicació dels números de peces de terra que tenen en propietat.

Després de l'índex, com una mena d'annexos al document, hi trobem primer una referència a l'inventari de 1716, en el qual es recull la rodalia i figura del terme, fruit de les respostes generals que van donar la Justícia, el rector i els altres comissionats de l'esmentada Quadra de Canals, en aquell any, a l'interrogatori que els va fer l'intendent d'aquest Exèrcit i Principat, amb la finalitat d'establir la contribució del cadastre.¹⁷ La descripció de la Quadra va ser feta pels pagesos de Canals, Juan Oliver Monmany i José Boladeras.

En un segon annex s'observa una taula amb el títol de *Tarifa del producto, clases y contribución que pagan las tierras, casas, ganados, y demás fincas productivas del Principado de Cataluña por el Real Tributo de Catastro*, que estableix els criteris a seguir a tot el Principat, amb la finalitat d'assignar les contribucions que ha de pagar la població de Catalunya.

La informació aportada pel cadastre de 1760

En aquest apartat s'exposaran les dades aportades per aquest cadastre, però cal no oblidar que aquest era un document amb una finalitat tributària i que per tant repercuteix en l'economia dels diferents propietaris, així com de tots aquells que treballaven al terme a excepció feta de tots aquells que estaven exempts de pagar el cadastre personal, i que més amunt, en un altre apartat d'aquest estudi, ja hem assenyalat. Aquesta circumstància porta a plantejar la possibilitat que es generessin diferents irregularitats en el cadastre, com per exemple, a l'hora d'establir les diferents qualitats de les terres. No deixa de ser curiós que mentre s'establiren fins a 32 classes de qualitat de terres, a Canals només hi havien terres de 1a, 2a i 3a, les quals eren les que més pagaven. Les protestes i el rebuig a l'impost del cadastre a la Catalunya del segle XVIII, documentades en d'altres estudis, són bona prova de les irregularitats que es donaven a l'hora d'elaborar aquest tipus de documentació a l'època.

La realització del Cadastre de 1760 de la Quadra i terme de Canals va ser ordenada per José de Contamina, intendent general de l'Exèrcit i Principat de Catalunya. L'amidament de les diferents peces de terra s'inicià el 14 d'agost de 1760, sota la responsabilitat del geòmetra reial Juan Cherta, el qual comptà amb l'ajut de Carlos Cherta. Les qualitats de les diferents explotacions a què eren destinades cadascuna de les peces de terra van ser determinades per l'expert reial Francisco Madulell de Puig, així com per l'expert de Canals Jaume Amigó i Canals. Les diferents tasques per a l'elaboració d'aquest cadastre van finalitzar el 13 de setembre de 1760. El do-

cument resultant es comunicà als afectats pel cadastre amb la finalitat de poder fer rectificacions a raó de possibles errors, i va ser certificat, amb la signatura del geòmetra Juan Cherta; de Carlos Cherta; de l'expert reial, Francisco Madulell de Puig; de l'expert de Canals, Jaume Amigó i Canals; del batlle de Canals, Josep Lluell; del regidor de Canals, Pere Joan Roig i Barba; i del regidor segon, Bertomeu Amigó, en nom del qual, perquè no sabia escriure, signà l'expert de Canals.

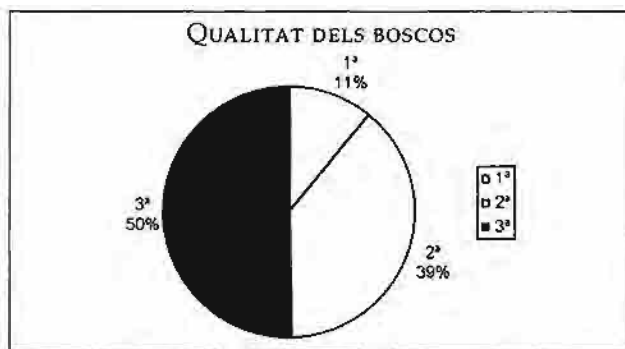

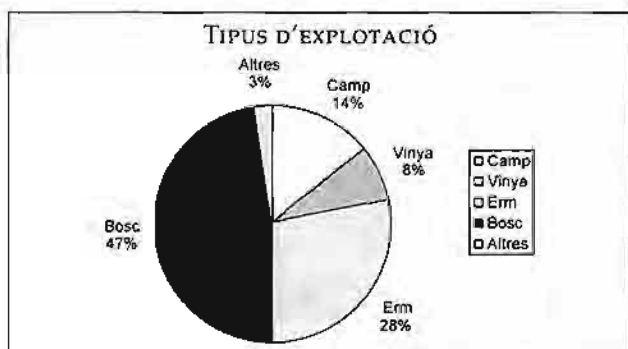
Pel que fa a les terres, abans d'entrar en matèria, cal assenyalar que la mesura de superfície utilitzada per a aquest cadastre correspon a la *cuartera de cuarenta y cinco canas o noventa pasos de largo, y veinte y dos canas y media o cuarenta y cinco pasos de ancho*, resultant una superfície de 1.012,5 canes quadrades, superfície que correspon a una de les quarteres de sembradura de Barcelona, així com a la quartera antiga del Vallès.¹⁸ Per tal de facilitar la comprensió de les mesures descrites en aquest document, hem optat per reconvertir les mesures expressades en canes quadrades a metres quadrats, considerant que el valor de la cana¹⁹ a Barcelona és igual a 1,555 metres (ALSINA / FELIU / MARQUET, 1996: 130). Per tant, una quartera equivaldria a 2.448,2503 metres quadrats. D'altra banda, el mateix document estudiat en aquest article indica que *Se previene que el denominador comun de las fracciones es veinte y cuatro*, és a dir, que cada quartera es dividia en 24 fraccions, d'on s'extreu que cada fracció equival a 102,01042 metres quadrats.

Quant a les qualitats de les terres, aquestes s'establien segons el paratge i l'extensió, sent les de 1a classe o qualitat les que pagaven una major contribució en concepte del Reial Tribut del Cadastre. Al darrer full del document hi ha una taula on es concreta el producte de cada classe i la contribució que li correspon, sense distingir a quin tipus d'explotació era destinada cada peça de terra. Cal indicar que en aquesta taula es distingeixen fins a 32 classes, que són les que establí Patiño, tot i que a les 129 peces descrites només n'hi ha de 1a, 2a i 3a en el millor dels casos, és a dir, les que major contribució pagaven, tal com ja hem dit. Tot sigui dit, també es dóna el cas que en quatre peces de terra no s'indica la classe o qualitat de la terra, tot i que estan destinades al *cultivo*, i de fet no es troben comptabilitzades en els quadres-resum corresponents al document.

Un cop fets aquests aclariments, cal indicar que s'ha pogut documentar la presència a Canals de camps o conreu de sembradura, vinya, oliveres, erms, bosc, horts, mallols de dos anys i mallols d'un any, en les proporcions que es mostren a les gràfi-

ques: "Tipus d'explotació" i "Tipus d'explotacions minoritàries". Pel que fa a les minoritàries, tal com s'observa, aquestes només representaven un 3% del total.


A la gràfica corresponent als tipus d'explotació existents a la Quadra de Canals s'observa el clar predomini del bosc, el qual ocupa el 47% del terme que correspon a 2.604.632,28 metres quadrats, és a dir, una mica menys de 260,5 hectàrees; i de l'erm que ocupa el 28%, que correspon a 1.559.433,42 metres quadrats, és a dir, quasi 156 hectàrees. En menor proporció es documenta el camp o conreu de sembradura amb una ocupació del 14% del terme, corresponent a 780.889,82 metres quadrats, una mica més de 78 hectàrees; i la vinya, que ocupa el 8% del terme, que correspon a 415.182,43 metres quadrats, o unes 41,5 hectàrees. Finalment, tenim uns altres tipus d'explotacions agràries minoritàries que només representen un 3% del terme, equivalent a 144.854,77 metres quadrats, és a dir, quasi 14,5 hectàrees. Dins aquest darrer grup hi trobem explotacions destinades al mallol d'un any, amb una extensió de 59.064,03 metres quadrats, o quasi 6 hectàrees; d'oliveres, amb una extensió de 54.167,52 metres quadrats, o poc menys de 5,5 hectàrees; de mallol de dos anys amb una extensió de 22.034,25 metres quadrats, que representa poc més de 2 hectàrees; i per últim, l'hort, amb una extensió de 9.588,97 metres quadrats, és a dir, quasi una hectàrea. Cal assenyalar que la presència d'aquest darrer tipus d'explotació a Canals, com es pot veure, és totalment testimonial.²⁰



En relació amb el bosc, cal assenyalar que els experts del rei i del lloc de Canals determinaren l'existència de terres de 1a, 2a i 3a. De primera qualitat s'han documentat 282.874,92 metres quadrats repartits en 22 peces de terra; de segona s'han documentat 1.004.190,66 metres quadrats repartits en 39 peces de terra; i de tercera qualitat s'han documentat 1.317.566,70 metres quadrats repartits en 22 peces de terra. Per tant, de la totalitat de boscos existents a la Quadra i terme de Canals, tenim un 50% de 3a categoria, un 39% de 2a categoria, i un 11% de 1a categoria, tal com s'expressa a la gràfica corresponent als boscos.

En relació amb l'erm tenim 1.559.433,42 metres quadrats repartits en 101 peces de terra, de les quals 7 són erm en la seva totalitat. Cal assenyalar que en el cas de l'erm, per la seva condició de no estar destinat a cap tipus d'explotació, no s'estableix cap mena de qualitat. D'aquí es desprèn que tot allò que és referenciat com a erm són terres per les quals no es paga, ja que les contribucions s'apliquen segons les qualitats de les terres. Les terres qualificades d'erm representen el 28% del terme comptabilitzat a Canals.

En relació amb els camps o conreu de sembradura, cal assenyalar que els experts del rei i del lloc de Canals determinaren l'existència de terres de 1a, 2a i 3a classe. De primera qualitat s'han documentat 75.283,69 metres quadrats repartits en 14 peces de terra; de segona s'han documentat 210.753,54 metres quadrats repartits en 30 peces de terra; i de tercera

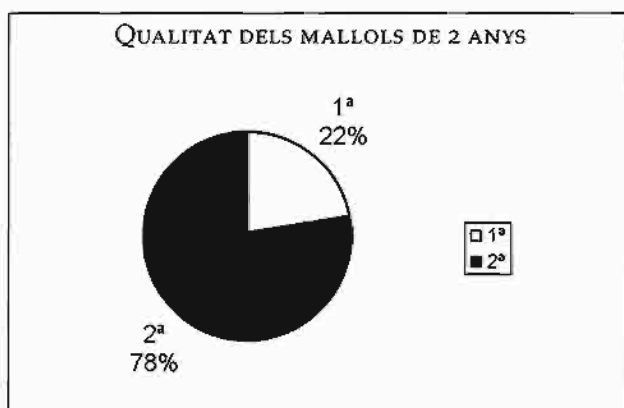
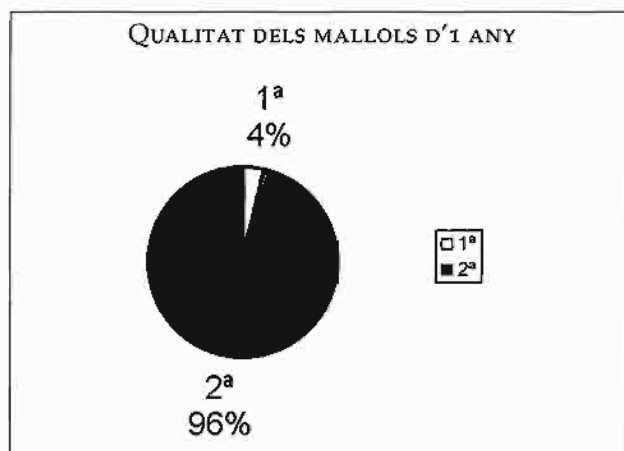


qualitat s'han documentat 494.852,59 metres quadrats repartits en 54 peces de terra. Per tant, de la totalitat de camps o conreu de sembradura existents a la Quadra i terme de Canals, tenim un 63% de 3a categoria, un 27% de 2a categoria, i un 10% de 1a categoria, tal com s'expressa a la gràfica corresponent als camps o conreu de sembradura.


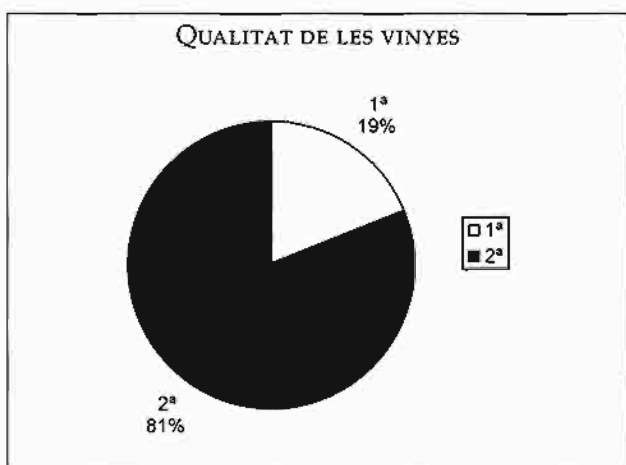
En relació amb la vinya, cal assenyalar que els experts del rei i del lloc de Canals determinaren l'existència de terres de 1a i 2a. De primera qualitat s'han documentat 78.241,99 metres quadrats repartits en 16 peces de terra; i de segona s'han documentat 336.940,44 metres quadrats repartits en 47 peces de terra. Per tant, de la totalitat de vinyes existents a la Quadra i terme de Canals, un 81% és de 2a categoria, i un 19% de 1a categoria, tal com s'expressa a la gràfica corresponent a les vinyes.


En relació amb el mallol d'un any, cal assenyalar que els experts del rei i del lloc de Canals determinaren l'existència de terres de 1a i 2a. De primera qualitat s'han documentat 2.448,25 metres quadrats concentrats en 1 sola peça de terra; i de segona s'han documentat 56.615,78 metres quadrats repartits en 10 peces de terra. Per tant, de la totalitat de mallols d'un any existents a la Quadra i terme de Canals, un 96% és de 2a qualitat, i un 4% de 1a, tal com s'expressa a la gràfica corresponent als mallols d'un any.

En relació amb el mallol de dos anys, cal assenyalar que els experts del rei i del lloc de Canals determinaren l'existència de terres de 1a i 2a. De primera qualitat s'han documentat 4.896,50 metres quadrats concentrats en 1 sola peça de terra; i de segona s'han documentat 17.137,75 metres quadrats repartits en 2 peces de terra. Per tant, de la totalitat de mallols de dos anys existents a la Quadra i terme de Canals, un 78% és de 2a qualitat, i un 22% de 1a, tal com s'expressa a la gràfica corresponent als mallols de dos anys.



Pel que fa a les oliveres, cal indicar que els experts del rei i del lloc de Canals determinaren l'existència de terres de 1a i 2a classe. De primera qualitat s'han documentat 16.117,64 metres quadrats repartits en 5 peces de terra; i de segona s'han documentat 38.049,88 metres quadrats repartits en 9 peces de terra. Per tant, de la totalitat d'oliveres existents a la Quadra i terme de Canals, un 70% és de 2a qualitat, i un 30% de 1a, tal com s'expressa a la gràfica corresponent a les oliveres.





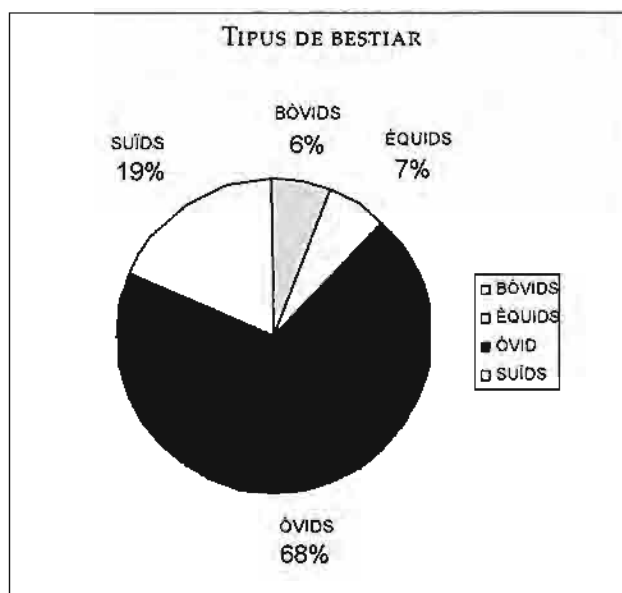
En relació amb els horts, cal assenyalar que els experts del rei i del lloc de Canals determinaren l'existència de terres de 1a i 2a. De primera qualitat s'han documentat 4.080,41 metres quadrats repartits en 4 peces de terra; i de segona s'han documentat 5.508,56 metres quadrats repartits en 5 peces de terra. Per tant, de la totalitat d'horts existents a la Quadra i terme de Canals, un 57% és de 2a qualitat, i un 43% de 1a, tal com s'expressa a la gràfica corresponent als horts.

De totes aquestes dades se n'extreu que quasi la meitat del terme de Canals era destinat a l'explotació del bosc, cosa que coincideix amb la descripció del terme que 29 anys després farà Felipe Cebrià, el qual ens deia que la major part del terme era bosc i que la seva explotació era destinada als tintorers de Barcelona i a les fàbriques d'aquesta mateixa ciutat, així com a les de la seva rodalia. També les dades d'aquest cadastre de 1760 coincideixen amb les observacions de Cebrià, quan aquest afirmava que es practicava una agricultura de secà, conreant el terreny amb bous, muls i mules, a més d'haver-hi vinyes i oliveres, és a dir, tots aquells productes amb els quals es pot més fàcilment especular; i no feia esment dels productes hortícoles, que devien ser inexistents o bé de consum propi.

Pel que fa a les cases, hem de dir que en el terme de Canals al 1760 hi havia onze cases, una barraca i un molí. Entre les cases trobem la casa Canyelles, propietat de Rafel Llampias, on vivien un masover de 80 anys i el regidor segon del terme. Entre les propietats de Joan Monmany trobem les cases de Monmany, on vivien el mateix Joan Monmany, un mosso i un pastor, i la casa dita Mas Roig, on vivia un bover que cuidava del conreu de Joan Monmany. Una altra casa era la de Josep Llunell, batlle de la Quadra, on vivia ell mateix, i els seus fills Jacinto i Jaume, aquest darrer pagès i pastor. La cinquena casa era la de Pere Joan Barba, regidor de la Quadra, on vivia ell mateix, el seu fill Josep i un pastor de 80 anys, que és qualificat de decrepit. La sisena correspon a can Bartralat, on vivia Pau Bartralat. La setena és can Cussó, on vivia

Pau Cusó, i en el moment de fer el cadastre també el seu germà Ramon, que en principi residia a Cerdanyola però que degut al fet que no es trobava bé s'havia anat a recuperar a casa del seu germà Pau. La vuitena casa és la de Josep Julià, en la qual vivia amb el seu sogre, de 67 anys. Com a novena casa tenim la de Josep Badal, en la qual vivia amb el seu cunyat i el seu fill. La desena correspon a una caseta que tenia en propietat un terratinent de Vallvidrera, Jaume Belasch, on vivia un pagès estadant. I finalment la casa de la vídua Maria Domènech, on vivien un masover de 76 anys i el fill d'aquest. D'altra banda, hi ha la barraca de Pere Ferrés, on viu aquest, i el molí de farina dels hereus de Ramon Belart, on viu el moliner Josep Oller. Per tant, hi documentem una població masculina, molt probablement, en la seva totalitat, adulta, de fins a 25 persones, cosa que fa força versemblant que el 1760 la població de la Quadra de Canals, un cop afegides les dones i els infants es trobi entre les 50 i 60 persones, tal com s'assenyalava tant el 1719 com el 1789, dades que confirmen, per tant, l'estabilitat demogràfica en aquest terme, assenyalada per Felipe Cebrià a finals del segle XVIII. Aquest estancament demogràfic a Canals contrasta amb allò que succeïa al segle XVIII arreu de Catalunya i especialment a la ciutat de Barcelona o en la vila de Sant Cugat, la qual experimentà un espectacular creixement demogràfic, com es pot llegir en els diferents estudis publicats en la bibliografia que ha analitzat aquest període a la capital catalana.

El fet que en cap moment s'esmenti en el cadastre de 1760 que hi visqués cap dona a Canals és a causa que el document estudiat aquí té una funció tributària i no pas d'elaboració d'un cens de població. Per tant, en aquesta circumstància es deixa ben



palès que les dones no pagaven en raó del cadastre, així com tampoc ho feien els infants, o els vells, malgrat que aquests darrers sí que són esmentats.

Pel que fa al bestiar, s'hi ha documentat la presència de bòvids, èquids, òvids i suïds, tal com ho reflecteix la gràfica corresponent al bestiar. D'aquests, el grup més nombrós és el representat pels òvids, entre els quals trobem 50 moltons, 35 cabres i 30 ovelles. El segon grup en importància són els suïds, dels quals documentem 30 porcs i una truja. Seguidament tenim els èquids, amb 7 rucs i 4 matxos. I finalment els bòvids, amb 10 bous. Contributivament, per un matxo es pagava el mateix que per dos bous, o que per tres rucs, o per uns quatre porcs, o per sis ovelles o moltons, o per unes deu cabres. Cal no oblidar la importància que tenen els èquids i els bòvids com a animals de tir a l'hora de llaurar els camps, així com tampoc cal oblidar que la llet de cabra del terme de Canals, 29 anys després, es documenta que era comercialitzada a Barcelona, llet de cabra que el 1760 només podia produir can Monmany, ja que la propietat del bestiar existent a la Quadra de Canals es repartia en les diferents cases del terme de la manera següent: a can Canyelles hi havia dos bous, un ruc i quatre porcs. A can Monmany hi havia un matxo, dos bous, sis porcs i 35 cabres. A can Llunell hi havia un matxo, dos bous, cinc porcs i 50 moltons. A can Barba hi havia dos matxos, quatre porcs i 30 ovelles. A can Bartralot hi havia dos bous, un ruc i sis porcs. A can Cussó hi havia dos bous, un ruc i tres porcs. A can Badal hi havia un ruc. A can Domènech hi havia dos rucs i una truja. I al molí fariner hi havia un ruc i dos porcs. En el cas del Mas Roig de can Monmany, de can Julià, de can Belasch, i de la barraca de Pere Ferrés, no es documenta la presència de bestiar. De tot això es desprèn que a l'hora de llaurar els camps, o bé llogaven els animals de tir, per exemple un parell de bous o matxos, o bé conreaven els camps amb l'ajut d'una aixada, circumstància aquesta darrera que trobem poc probable. En el cas del Mas Roig devia utilitzar els bous de can Monmany degut a la dependència d'aquesta casa.

En relació amb les taxes feudals que es pagaven al 1760, a la Quadra de Canals es documenten el delme i les primícies, les quals s'integraven dins la partida corresponent al cadastre reial. El delme (*decima*) era una taxa consistent en la desena part de les collites, que gravava el conjunt de la producció agrícola amb la finalitat de finançar l'església cristiana per part de la comunitat de fidels. Tot i que la seva percepció a la Gàl·lia ja va ser establerta en època merovingia, a les terres de la *Marca hispanica* no s'introduí fins a l'arribada dels carolingis al segle ix.

Aquesta taxa s'aplicava habitualment i especialment en conreus clarament especulatius, com són els cereals, la vinya i les oliveres; i en menor mesura en els productes hortícoles degut a la seva poca perdurabilitat. El delme va ser suprimit definitivament el 1841 i substituït per la contribució de culte i clericat (DBHC, 1989: 128; PUIGVERT, 1992; VIRGILI, 1994: 428). Pel que fa a les primícies, en els seus orígens eren ofrenes dels fidels que el costum convertí en obligatòries, i en concepte de les quals, els pagesos pagaven al senyor els primers fruits que es recollien en el camp. Com a taxa es diferenciava del delme, perquè no tenia quantitat fixa i només es pagava una vegada l'any. En el cas de Canals es pagaven pels grans i el vi, i els delmadors de la Quadra de Canals, és a dir, els que cobraven el delme, mitjançant el qual capturaven part de la producció pagesa de Canals, eren els rectors del Papiol, Valldoreix i Rubí, així com el baró del Papiol i els hereus de Ramon Belart.

El delme que cobraven el rector i el baró del Papiol era d'onze una, del qual dues cinquenes parts eren per al rector, i les tres restants, per al baró. El delme i primícia que percebien el rector de Rubí i els hereus de Ramon Belart era de dotze una, que es repartien una dotzena part per al rector de Rubí en concepte de primícia, i onze dotzenes parts per als hereus de Ramon Belart en concepte de delme. Pel que fa a Valldoreix, en aquest li pertanyia *lo delme y son Catastro* de les peces 2, 5, 6 a 8, 37, 41 a 100, 102, 103, 114, 123, 124, 126, 127 i 128.

D'altra banda, el baró del Papiol pagava cada any pel cadastre del delme corresponent a les peces 1, 3, 9, 21, 28 a 36, 38, 39, 101, 104 a 113, 116 a 122, 125 i 129, 40 rals 2 diners i 2 onzens, i per les peces 4, 10 i 115, res per ser ermes; i els hereus de Ramon Belart pagaven cada any pel delme de les peces 11 a 20 i 22 a 26, 26 rals 19 diners i 24 onzens, i per la 27 res per ser erm.

Pel que fa als propietaris, entre aquests trobem alguns pertanyents a l'estament nobiliari i eclesiàstic, com ara el baró del Papiol o Mas Gener, i el paborde de Sant Cugat Antoni Despujol. El baró del Papiol era propietari de 231.971,68 metres quadrats del terme, repartits en 14.689,50 metres quadrats de bosc de 1a qualitat, 67.938,94 metres quadrats de bosc de 2a, 78.344 metres quadrats de bosc de 3a, 3.672,37 metres quadrats de camp de 3a, i 67.326,87 metres quadrats d'erm. Pel que fa al paborde de Sant Cugat, aquest era propietari de 8.874,89 metres quadrats del terme, repartits en 918,09 metres quadrats de camp de 2a, 1.020,10 metres quadrats de camp de 3a, 4.488,45 metres quadrats de vinya de 2a, i 2.448,25 metres quadrats d'erm.



Foto Mas Roig

També hi trobem diferents terratinents de diferents termes veïns a Canals, entre els quals hi documentem els hereus de Ramon Belart, Valentí Casajuana i Teresa Dalmau i Cabassa; els terratinents de Sant Cugat Miquel Ribatallada, Pere Mir Ferrer; el notari de Barcelona Francisco Ferran i els terratinents d'aquesta ciutat Jaume Canze i Rafel Llampies; el terratinent de Vallvidrera Jaume Balasch; els terratinents del Papiol identificats com els hereus de Geroni Genarés, a més dels també terratinents del Papiol Jaume Amigó o Migo, Jaume Pagès, Josep Artigas, Josep Tintorer, Pere Pau Mayol i Vicenç Borràs.

Pel que fa als hereus de Ramon Belart, aquests eren propietaris de 818.633,45 metres quadrats del terme repartits en 24.482,50 metres quadrats de bosc de 1a, 63.654,50 metres quadrats de bosc de 2a, 245.335,08 metres quadrats de bosc de 3a, 8.766,93 metres quadrats de camp de 1a, 33.561,41 metres quadrats de camp de 2a, 75.181,67 metres quadrats de camp de 3a, 242.580,80 metres quadrats de conreu, 29.379 metres quadrats de vinya de 1a, 31.827,25 metres quadrats de vinya de 2a, 2.958,30 metres quadrats d'hort de 1a, 2.448,25 metres quadrats d'hort de 2a, 2.448,25 metres quadrats d'oliveres de 1a, 2.448,25 metres quadrats d'oliveres de 2a, 4.896,50 metres quadrats de mallol de dos anys de 2a, i 28.664,76 metres quadrats d'erm.

Valentí Casajuana era propietari de 7.548,76 metres quadrats del terme repartits en 1.428,14 de camp de 3a, 3.672,37 de vinya de 2a i 2.448,25 d'erm.

Teresa Dalmau i Cabassa era propietària de 9.588,97 metres quadrats del terme repartits en 4.896,50 metres quadrats de bosc de 2a, i 4.692,47 d'erm.

Miquel Ribatallada era propietari de 6.732,68 metres quadrats del terme repartits en 1.224,12 metres quadrats de camp de 3a, 3.060,31 metres quadrats de vinya de 2a, i 2.448,25 metres quadrats d'erm.

Pere Mir Ferrer posseïa 8.976,91 metres quadrats del terme de la Quadra de Canals, tots ells erms.

El notari de Barcelona Francisco Ferran era propietari de 491.486,18 metres quadrats del terme repartits en 3.162,32 metres quadrats de camp de 2a, 7.038,71 metres quadrats de camp de 3a, 38.355,92 metres quadrats de conreu, 19.586 metres quadrats de vinya de 2a, 1.428,14 metres quadrats d'oliveres de 1a, 1.326,13 metres quadrats d'oliveres de 2a, 14.689,50 metres quadrats de bosc de 1a, 156.075,94 metres quadrats de bosc de 2a, 181.986,60 metres quadrats de bosc de 3a, i 67.836,92 metres quadrats d'erm.

Jaume Canze era propietari de 35.091,57 metres quadrats del terme repartits en 1.326,13 metres quadrats de camp de 2a, 1.428,14 metres quadrats de camp de 3a, 4.896,50 metres quadrats de bosc de 1a, 9.793 metres quadrats de bosc de 2a, i 17.647,80 metres quadrats de bosc de 3a.

Rafel Llampies era propietari de 619.509,28 metres quadrats del terme repartits en 2.448,25 metres quadrats de camp de 1a, 26.930,75 metres quadrats de camp de 2a, 48.965 metres quadrats de camp de 3a, 34.479,52 metres quadrats de bosc de 1a, 122.412,51 metres quadrats de bosc de 2a, 165.256,88 metres quadrats de bosc de 3a, i 219.016,37 metres quadrats d'erm.

Jaume Balasch era propietari de 37.131,79 metres quadrats del terme repartits en 2.448,25 metres quadrats de camp de 2a, 4.896,50 metres quadrats de camp de 3a, 7.344,75 metres quadrats de vinya de 2a, 10.201,04 metres quadrats de mallol d'un any de 2a, i 12.241,25 metres quadrats d'erm.

Els hereus de Geroni Genarés eren propietaris de 4.590,45 metres quadrats del terme repartits en 1.632,16 metres quadrats de camp de 2a, 1.530,15 metres quadrats de camp de 3a, i 1.428,14 metres quadrats d'erm.

Jaume Amigó era propietari de 10.099,03 metres quadrats del terme de la Quadra de Canals. La totalitat d'aquesta propietat era de vinya de 2a.

Jaume Pagès era propietari de 13.363,35 metres quadrats del terme repartits en 6.120,62 metres quadrats de vinya de 1a, i la mateixa extensió de vinya de 2a. També tenia 1.122,11 metres quadrats d'erm.

Josep Artigas era propietari d'11.017,12 metres quadrats del terme repartits en 3.672,37 metres quadrats de mallol d'un any de 2a, i 7.344,75 metres quadrats d'erm.

Josep Tintorer posseïa 75.385,68 metres quadrats del terme, repartits en 7.344,75 metres quadrats de camp de 1a, 12.241,25 metres quadrats de camp de 2a, 14.077,43 metres quadrats de camp de 3a, 7.344,75 metres quadrats de vinya de 1a, 9.793 metres quadrats de vinya de 2a, 3.672,37 metres quadrats de bosc de 2a, 2.448,25 metres quadrats de bosc de 3a, i 18.463,88 metres quadrats d'erm.

Pere Pau Mayol era propietari de 7.446,76 metres quadrats del terme repartits en 4.896,50 metres quadrats de mallol d'un any de 2a, i 2.550,26 metres quadrats d'erm.

I Vicenç Borràs era propietari de 18.871,92 metres quadrats del terme repartits en 12.241,25 metres quadrats de mallol d'un any de 2a, i 6.630,67 metres quadrats d'erm.

També entre els terratinents hi trobem els pagesos Aleix Ribatallada, Benet Majó, Bertomeu Colominas, Gabriel Ferrers, Isidro Serra, Joan Bartralot, Joan Caldes, Joan Turelló, Josep Aragay, Josep Castellví, Josep Farrers, Pere Buscallà i Pere Salas, dels quals no s'indica d'on són naturals; i d'altres en què es precisa que són naturals de Sant Cugat, com ara Anton Badia, Bertomeu Pujol, Cugat Serra, Joan Xercavins i Pau Majó; i del Papiol, com ara Domingo Campderròs, Josep Font, Josep Julià, Pau Amigó i Salvador Mayol.

Aleix Ribatallada tenia en propietat 11.119,13 metres quadrats del terme repartits en 1.224,12 metres quadrats de camp de 3a, i 9.895,01 metres quadrats de vinya de 2a, Benet Majó, 13.975,42 metres quadrats del terme repartits en 2.448,25 metres quadrats de camp de 3a, 7.344,75 metres quadrats de vinya de 2a, i 4.182,42 metres quadrats erms; Bertomeu Colominas, 7.140,72 metres quadrats del terme repartits en 2.244,22 metres quadrats de vinya de 2a, i 4.896,50 metres quadrats erms; Gabriel Ferrers, 8.670,88 metres quadrats repartits en 2.448,25 de vinya de 1a, 3.774,38 metres quadrats de vinya de 2a, i 2.448,25 metres quadrats erms; Isidro Serra, 7.854,80 metres quadrats repartits en 5.406,55 metres quadrats de vinya de 2a, i 2.448,25 metres quadrats

erms; Joan Bartralot, 10.915,11 metres quadrats repartits en 1.122,11 metres quadrats de camp de 3a, 4.896,50 metres quadrats de vinya de 2a, i 4.896,50 erms; Joan Caldes, 17.953,82 metres quadrats repartits en 9.384,95 de vinya de 2a, i 8.568,87 erms; Joan Turelló, 8.568,87 de camp de 2a; Josep Aragay, 8.976,91 metres quadrats repartits en 7.344,75 metres quadrats de mallol d'un any de 2a, i 1.632,16 erms; Josep Castellví, 4.284,42 metres quadrats repartits en 612,06 de vinya de 1a, 2.040,20 de vinya de 2a, i 1.632,16 erms; Josep Farrers, 5.406,54 metres quadrats repartits en 1.224,12 de vinya de 1a, 2.448,25 de vinya de 2a, i 1.734,17 erms; Pere Buscallà, 4.488,44 metres quadrats del terme repartits en 2.040,20 de camp de 3a, 1.836,18 de vinya de 2a, i 612,06 erms; i Pere Salas, 7.344,74 metres quadrats repartits en 1.224,12 de camp de 3a, 4.896,50 metres quadrats de vinya de 2a, i 1.224,12 erms.

Pel que fa als de Sant Cugat, Anton Badia tenia en propietat 11.629,18 metres quadrats del terme de Canals repartits en 4.896,50 metres quadrats de camp de 3a, 2.448,25 de vinya de 2a, i 4.284,43 erms; Bertomeu Pujol, 21.626,20 metres quadrats repartits en 2.448,25 de camp de 3a, 4.896,50 de vinya de 2a, i 14.281,45 erms; Cugat Serra, 10.303,05 metres quadrats repartits en 2.448,25 de camp de 3a, 4.896,50 de vinya de 2a, i 2.958,30 erms; Joan Xercavins, 9.384,95 metres quadrats repartits en 4.488,45 de vinya de 2a, i 4.896,50 erms; i Pau Majó, 116.189,84 metres quadrats repartits en 4.896,50 de camp de 2a, 14.689,50 de camp de 3a, 1.224,12 d'oliveres de 2a, 14.689,50 de bosc de 1a, 22.034,25 de bosc de 2a, 8.364,85 de bosc de 3a, i 50.291,12 erms.

I finalment els del Papiol, Domingo Campderròs, 14.587,47 metres quadrats repartits en 6.120,62 de camp de 1a, i la mateixa extensió de camp de 2a, a més de 2.346,23 metres quadrats erms; Josep Font, 11.629,18 metres quadrats repartits en 1.836,18 de camp de 3a, 4.896,50 de mallol d'un any de 2a, i el mateix d'erm; Josep Julià, 61.818,31 metres quadrats repartits en 7.344,75 de vinya de 1a, 19.586 de vinya de 2a, 2.448,25 de mallol d'un any de 1a, 9.793 de bosc de 2a, i 22.646,31 erms; Pau Amigó, 11.833,20 metres quadrats repartits en 7.344,75 de vinya de 2a, i 4.448,45 erms; i Salvador Mayol, 10.609,07 metres quadrats repartits en 4.488,45 de mallol d'un any de 2a, i 6.120,62 erms.

D'altres propietaris són indicats simplement com a pagesos, com ara Josep Duran i Ramon Torras, dels quals no sabem d'on eren naturals. Pel que fa a la resta de propietaris pagesos tenim un de Sant Cugat, Francisco Costa, i la resta són del mateix terme de Canals, com ara Joan Monmany, Josep

Julià, Josep Badal, Pau Bartralot, Pau Cusó, Pere Farrés, Pere Joan Barba, i el batlle Josep Lluell, a més de la vídua Maria Domènech, de la qual no s'indica la seva condició de pagesa pel fet de ser dona, però creiem que se l'ha d'incloure en aquest grup considerant que li pertanyia una de les cases del terme, com és el cas de tots els pagesos del terme que acabem d'esmentar, i res no ens indica que no hi pogués residir.

Josep Duran era propietari de 13.771,40 metres quadrats del terme repartits en 2.448,25 de vinya de 1a, 2.754,28 de vinya de 2a, i 8.568,87 erms; Ramon Torras, de 4.448,45 metres quadrats del terme repartits en 2.958,30 de mallol d'un any de 2a, i 1.530,15 erms; i Francisco Costa, de 22.340,28 metres quadrats repartits en 7.344,75 de camp de 3a, 12.241,25 de mallol de dos anys de 2a, i 2.754,28 erms.

Pel que fa als pagesos del terme de Canals, Joan Monmany era propietari de 724.576,97 metres quadrats repartits en 8.568,87 de camp de 1a, 28.154,87 de camp de 2a, 66.102,75 de camp de 3a, 7.344,75 de vinya de 1a, 29.379 de vinya de 2a, 4.896,50 d'oliveres de 1a, 12.241,25 d'oliveres de 2a, 61.206,25 de bosc de 1a, 148.935,19 de bosc de 2a, 135.874,88 de bosc de 3a, i 221.872,66 erms.

Josep Julià era propietari de 80.894,25 metres quadrats repartits en 9.773 de camp de 3a, 1.224,12 de vinya de 1a, 12.241,25 de vinya de 2a, 1.224,12 d'oliveres de 2a, i 56.411,76 erms.

Josep Badal era propietari de 22.952,32 metres quadrats repartits en 1.224,12 de camp de 3a, 9.180,93 de vinya de 2a, i 12.547,27 erms.

Pau Bartralot era propietari de 433.544,25 metres quadrats repartits en 4.896,50 de camp de 1a, 24.482,50 de camp de 2a, 73.447,50 de camp de 3a, 14.689,50 de vinya de 2a, 7.344,75 de bosc de 1a, 111.803,40 de bosc de 2a, 100.378,25 de bosc de 3a, i 96.501,85 erms.

Pau Cusó era propietari de 147.813,10 metres quadrats repartits en 9.793 de camp de 2a, 12.241,25 de camp de 3a, 5.814,59 de vinya de 2a, 4.896,50 de mallol d'un any de 2a, 2.448,25 d'oliveres de 2a, i 112.619,51 erms.

Pere Farrés era propietari de 18.565,89 metres quadrats repartits en 2.448,25 de vinya de 1a, 7.344,75 de vinya de 2a, i 8.772,89 erms.

Pere Joan Barba era propietari de 344.489,13 metres quadrats repartits en 4.896,50 de camp de 1a,

12.241,25 de camp de 2a, 24.482,50 de camp de 3a, 4.182,42 de vinya de 1a, 12.751,29 de vinya de 2a, 2.448,25 d'oliveres de 1a, 4.896,50 d'oliveres de 2a, 1.428,14 d'hort de 2a, 31.827,25 bosc de 1a, 91.809,36 de bosc de 2a, 48.965 de bosc de 3a, i 104.560,67 erms.

El batlle Josep Lluell era propietari de 613.898,67 metres quadrats repartits en 9.793 de camp de 1a, 24.482,50 de camp de 2a, 75.895,75 de camp de 3a, 3.672,37 de vinya de 1a, 12.241,25 de vinya de 2a, 4.896,50 de mallol de dos anys de 1a, 4.896,50 d'oliveres de 1a, 2.448,25 d'oliveres de 2a, 66.102,75 de bosc de 1a, 119.862,23 de bosc de 2a, 90.585,25 de bosc de 3a, i 199.022,32 erms.

I la vídua Maria Domènech era propietària de 528.720,05 metres quadrats repartits en 2.448,25 de camp de 1a, 9.793 de camp de 2a, 19.994,03 de camp de 3a, 105.070,73 de conreu, 2.448,25 de vinya de 1a, 22.034,25 de vinya de 2a, 9.793 d'oliveres de 2a, 1.122,11 d'hort de 1a, 1.632,16 d'hort de 2a, 8.466,86 de bosc de 1a, 60.186,14 de bosc de 2a, 242.376,77 de bosc de 3a, i 44.476,51 erms.

D'altres propietaris, com ara els hereus de Josep de la Torra, Josep Cadena o Tomàs Boatella, natural de Barcelona, no es precisa ni la seva professió ni la seva condició social.

Els hereus de Josep de la Torra eren propietaris de 16.321,66 metres quadrats del terme de Canals, repartits en 4.896,50 de vinya de 2a, i 11.425,16 erms; Josep Cadena era propietari de 85.693,71 metres quadrats repartits en 4.590,46 de camp de 3a, 9.793 de vinya de 2a, 1.020,10 de mallol d'un any de 2a, 1.229,12 de bosc de 2a, i 69.061,03 erms; i Tomàs Boatella era propietari de 20.300,07 metres quadrats repartits en 4.896,50 de camp de 3a, 10.099,03 de bosc de 2a, i 5.304,54 erms.

Pel que fa a l'organització municipal, el 1760, aquest municipi de jurisdicció senyorial era representat pel comú, el qual era integrat, segons que es desprèn del Cadastre, per un batlle i dos regidors. En aquests moments, tal com consta entre els signants del Cadastre, el batlle de Canals era Josep Lluell, i els regidors, Pere Joan Roig i Barba, i Bertomeu Amigó. Cal assenyalar, però, que el regidor segon, és a dir, Bertomeu Amigó, no va poder signar l'esmentat document perquè era analfabet; en el seu lloc signà Jaume Amigó i Canals, el qual havia exercit com a expert de Canals en l'elaboració d'aquest Cadastre.

Transcripció del cadastre de 1760¹

Libro del Catastro nuevo, y Recanación de las Tierras, de la Cuadra, y Termino de Canals del Año 1760.

Catastro nuevo ó Recanación catastral de la cuadra y termino de Canals del corregimiento de Barcelona, formada en el año de 1760, por el Geometra de S[u]. M[ajestad]. D[on]. Juan Cherta, y los Espertos y demas comisionados nombrados al efecto en virtud de orden del M[uy]. Y[lustre]. S[eñor]. Intendente General de este Ejercito y Principado, en la cual se describen todas las piezas de tierra de dicha Cuadra y su termino, con individuación de los nombres y Apellidos de sus Propietarios, Afrontaciones, su especie, calidad, cantidad o numero de cuarteras de cada una y su figura, el vecindario, casas, personales y ganado que ecsistia en dicho año, con espresion de sus Decimadores é Indice alfabetico correspondiente.-----

 Contiene tambien la Rodalia, Demarcacion o linea de circumferencia y figura general de la dicha Cuadra y su Termino descrita en el Apeo o Inventario de la misma del año 1716.

Nota

La medida de la tierra es cuartera de cuarenta y cinco canas o noventa pasos de largo, y veinte y dos canas y media o cuarenta y cinco pasos de ancho.

D[o]n José Genaro Villanova Abogado de los Yll[ustr]es Colegios de Granada y Almería, y gefe de la sección de contabilidad de la Provincia de Barcelona.—

Certifico: que entre los papeles y documentos pertenecientes al Ramo de Contribuciones que ecsisten en el Archivo general de Rentas de esta Provincia, que al pr[ese]nte está á cargo de esta sección, se halla el Catastro nuevo ó Recanación de la Cuadra y Termino de Canals del Corregimiento de Barcelona, ejecutada por el Geometra y Expertos de S[u] M[ajestad] que en ella se citan en el año de mil setecientos sesenta, que literalmente copio.-----

Catastro nuevo de la Cuadra de Canals se empezó en catorce de Agosto de mil setecientos sesenta. Se previene que el denominador comun de las fracciones es veinte y cuatro.

¹ El text que es troba entre claudators correspon, d'una banda, al desenvolupament de les abreviatures utilitzades en la redacció del document transcrit, i d'una altra, a la indicació del denominador comú de les fraccions de les mesures de terra, en aquells casos en que el document s'havien obviat.

També cal advertir que, en els casos en que diferents afrontacions d'una mateixa peça de terra es corresponen amb un mateix propietari o accident geogràfic, i que en el document s'indica agrupant les diferents afrontacions mitjançant un corxet, a la transcripció hem substituït el corxet, indicant en cada cas el propietari o accident geogràfic repetint-ho en cada afrontació.

Cal assenyalar que al document hi consten les figures de cada peça de terra, les quals no han estat reproduïdes aquí.

I finalment, pel que fa a nivell formal, hem procurat mantenir l'estructura del document transcrit.

Afrontacions	Numeros y figuras de las Pessas de terras y noms de ellas y de sos dueños	Calitats	Totals
1.- Fran[cis]co Ferrán Notari T[erratinen]t Barcelona			
Tremontana- Riera			
Mitgdia- Bosch de I[ed]m Fran[cis]co Ferrán		Camp-2 ^a7/[24]	
Llevant- Riera		3 ^a10/[24]	17/24
Ponent- Bosch de id[em] Fran[cis]co Ferrán			
2.- Id[e]m Fran[cis]co Ferran Not[ari] terratinent Barcelona			
Tremont[an]a- Riera			
Mitgdia- Bosch de id. Fran[cis]co Ferrán		Camp 3 ^a11/24	
Llevant- Riera			
Ponent- Bosch de id[em] Fran[cis]co Ferrant			
3.- Id[e]m Fran[cis]co Ferran Notari de Barcelona			
Tremont[an]a- Bosch de id[em] Fran[cis]co			
Mitgdia- Pere Joan Barba		Viña-2 ^a8	
Llevant- Bosch de id Fran[cis]co		Oliv[ere]s-1 ^a .. 14/[24]	
Ponent- Maria Domenech y Casanovas viuda		2 ^a ... 13/[24] Herm-.....5.9/[24]	14.12/24
4.- Heretat de Francisco Ferrán Notari de Bar[celo]na			
Trem[ontan]a- Id[em] Fran[cis]co en lo terme de S. Culgat		Total de la pieza: 118	
Mitgdia- Pere Joan Barba		Restado por el cultivo: 15.16/24	
Llevant- Joan Monmany		queda líquido: 102.8/24	
Ponent- Maria Domenech viuda		Bosch-2 ^a40 3 ^a62.8/[24]	102.8/24
5.- Maria Domenech Viuda de Joseph			
Tremont[an]a- Riera			
Mitgdia- Camp de id[em] Maria			
Llevant- Riera		Hort 1 ^a3/24	
Ponent- H[ereta]t D[on] Ramon Belart			

6.- Id[em] Maria Domenech
viuda de J[ose]ph

Tremont[an]a- Casa y hera de id[em] Maria	
Mitgdia- Bosch de id[em] Maria med[ian]t Camí Ral	Camp- 1ª.....1 2ª.....3 3ª.....6 10.11/24
Llevant- Riera	Herm-.....11/[24]
Ponent- H[ereta]t D[on] Ramon Belart	

7.- Id[em] Maria Domenech
viuda de Joseph

Tremont[an]a- Riera	
Mitgdia- camp de la casa de id[em] Maria Domenech	Horta- 1ª.....8/[24] 2ª.....16/[24] 1.7/24 Herm-.....7/[24]
Llevant- Riera	
Ponent- Casa	

8.- Id[em] Maria Domenech
viuda de Joseph

Trem[ontan]a- Bosch de id[em] Maria	
Mitgdia- H[ereta]t D[on] Ramon Belart	Viña- 1ª.....1 2ª.....5 2.16/24
Llevant- Bosch de id[em] Maria	Herm-.....3.16/[24]
Ponent- H[ereta]t D[on] Ramon Belart	

9.- Id[em] Maria Domenech
viuda de Joseph

Tremont[an]a- Herm de id. Maria	
Mitgdia- Pere Joan Barba	
Llevant- Fran[cis]co Farran Notari	Viña- 2ª.....1 Herm-.....7.3/[24] 8.3/24
Ponent- H[ereta]t D[on] Ramon Belart	

10.- Heretat de Maria Domenech
v[iu]da de Joseph

Trem[ontan]a- Terme de Rubí mediant Riera	Total de la pieza-..... 62. 6/24
Mitgdia- Id[em] Maria Domenech	Restado por el cultivo- 29.16/24 queda liquido-..... 32.14/24
Llevant- Fran[cis]co Farran	Bosch- 2ª.....12.14/[24]

Notari 3ª.....20 32.14/24
 Ponent- H[ereta]t D[on] Ramon
 Belart

11.- H[ereu]s de d[o]n Ramon Belart
 T[erraten]t de Barcelona

Tremont[an]a- Bosch de id[em] h[ereu]s de d[o]n
 Ramon
 Mitgdia- Bosch y barranc de Oliver- 1ª.....1
 id[em] h[ereu]s D[on] Ramon 2ª.....1 3.10/24
 Llevant- Maria Domenech v[iu]da Herm-.....1
 m[edian]t Barranquet
 Ponent- Bosch de id[em] h[ereu]s de d[o]n Ramon

12.- Yd[e]m H[ereu]s D[on] Ramon
 Belart T[erraten]t Barcelona

Tremont[an]a- Barranch de id[em] H[ereu]s D[on]
 Ramon Belart Camp- 3ª.....2
 Mitgdia- Maria Domench Herm-.....11/[24] 2.11/24
 Llevant- [Maria Domenech]
 Ponent- Yd[em] D[on] Ramon Belart

13.- Yd[em] D[on] Ramon Belart T[erraten]t
 Barcelona

Tremont[an]a- Barranch id[em] h[ereu]s D[on]
 Ramon
 Mitgdia- Maria Domenech Camp- 3ª.....2
 Llevant- Yd[em] h[ereu]s D[on] Ramon Herm-.....9/[24] 2.9/24
 Ponent- Camp del llevant del
 Molí de id[em] h[ereu]s D[on] Ramon

14.- Yd[e]m H[ereu]s D[on] Ramon Belart
 T[erraten]t de Barcelona

Tremont[an]a- Barranch del Pont
 del Molí Camp- 2ª.....2
 Mitgdia- Bosch de id[em] D[on] Ramon 3ª.....3 5.15/24
 Llevant- Camp de id[em] D[on] Ramon Herm-.....15/[24]
 Ponent- Molí mediant Riereta
 y hortet del Molí

15.- Yd[em] h[ereu]s D[on] Ramon
Belart T[erratinen]t de Barcelona

Trem[ontan]a- Camp de id[em] h[ereu]s D[on] Ramon
Mitgdia- Concurs de la Riera
gran la riereta del Pont Hort-1ª.....5/24
del Molí
Llevant- Riereta
Ponent- Molí y Riera gran

16.- Yd[em] H[ereu]s D[on] Ramon
Belart T[erratinen]t de Barcelona

Trem[ontan]a- Herm de id[em]h[ereu]s D[on] Ramon
Mitgdia- Forn de Rajoles
Llevant- Vifeta del peu de la Camp- 3ª.....5
Montaña de id[em] D[on] Ramon Herm-.....2.17/[24] 7.17/24
Ponent- Camp de la vora de la
Riera med[ian]t herm

17.- Yd[e]m h[ereu]s D[on] Ramon
Belart T[erratinen]t Barcelona

Tremont[an]a- Bosch de id[em] D[on]
Ramon
Mitgdia- Bosch de id[em] D[on]
Ramon Herm-.....9/[24] 9/24
Llevant- Bosch de id[em] D[on]
Ramon
Ponent- Camp del numº 16

18.- Yd[e]m H[ereu]s D[on] Ramon Belart
T[erratinen]t Barcelona

Trem[ontan]a- Camp de id[em] h[ereu]s D[on]
Ramon del nº 16
Mitgdia- Riera gran Camp- 3ª.....2
Llevant- Forn de rajolas Herm-.....7/[24] 2.7/24
med[ian]t marge
Ponent- Riera gran

19.- Yd[e]m H[ereu]s D[on] Ramon
Belart de Barcelona

Trem[ontan]a- Herm de id[e]m H[ereu]s
D[on] Ramon y forn Camp- 2ª....1.12/[24]
Mitgdia- Barranch de id[em] 3ª...1.12/[24] 3.9/24
Llevant- Bosch de id[em] h[ereu]s Herm-.....9/[24]
D[on] Ramon
Ponent- Riera gran

20.- Ydem Hereus D[on] Ramon
Belart

Trem[ontan]a- Barranch id[em] D[on] Ramon		
Mitgdia- Viña de id[em] H[ereu]s D[on] Ramon	Camp- 1 ^a2 2 ^a ...1.13/[24]	3.13/24
Llevant- Viña de id[em] H[ereu]s D[on] Ramon		
Ponent- Riera gran		

21.- Yd[em] H[ereu]s D[on] Ramon Belart
T[erratinen]t Barcelona

Trem[ontan]a- Bosch y camp de id[em] D[on] Ramon	Mayol de 2 anys- 2 ^a2	
Mitgdia- Jaume Pages	Viña- 1 ^a7	
Llevant- Bosch de id[em] h[ereu]s D[on] Ramon	2 ^a6 Herm-.....19/[24]	15.19/24
Ponent- Camp de id[em] y riera gran		

22.- Yd[em] h[ereu]s D[on] Ramon Belart
T[erratinen]t Barcelona

Trem[ontan]a- Herm de id[em] h[ereu]s D[on] Ramon	Camp- 1 ^a6/[24]	
Mitgdia- Hortet del Molí	Camp- 3 ^a1.5/[24]	1.11/24
Llev[an]t- Herm de id[em] D[on] Ramon		
Ponent- Bassa del Molí		

23.- Yd[em] h[ereu]s D[on] Ramon Belart
T[erratinen]t Barcelona

Trem[ontan]a- Camp secá de id[em] h[ereu]s D[on] Ramon	Hort- 1 ^a1 2 ^a1	
Mitgdia- Riera gran y Molí		
Llev[an]t- Camp secá y herm de id[em] H[ereu]s D[on] Ramon	Camp-1 ^a8 2 ^a4.4/[24]	19.4/[24]
Ponent- Riera gran	3 ^a5	

24.- Yd[em] h[ereu]s D[on] Ramon Belart
T[erratinen]t Barcelona

Tremontana- Maria Domenech	Camp- 1 ^a12/[24]	
Mitgdia- H[ereu]s D[on] Ramon	2 ^a ...1.12/[24]	4.19/24
Llevant- Cami Real	3 ^a2	
Ponent- H[ereu]s D[on] Ramon	Herm-.....19/[24]	

**25.- Yd[em] h[ereu]s D[on] Ramon
Belart T[erratinen]t Bar[celo]na**

Tremont[an]a- Herms de id[em] h[ereu]s D[on] Ramon	
Mitgdia- Barranch del Pont del Molí	Camp- 1ª.....1 2ª.....3 11.21/24 3ª.....7
Llevant- Herms de id[em] h[ereu]s D[on] Ramon	Herm-.....21/[24]
Ponent- Herms de id[em] h[ereu]s D[on] Ramon	

**26.- Yd[em] h[ereu]s D[on] Ramon
Belart T[erratinen]t Barcelona**

Tremont[an]a- Maria Domenech y Cami Real	
Mitgdia- Herm de id[em] h[ereu]s D[on] Ramon	Viña- 1ª.....5 2ª.....7 14.15/24 Herm-.....2.15/[24]
Llevant- Maria Domenech	
Ponent- Herms de id[em] h[ereu]s D[on] Ramon	

**27.- Heretat dels H[ereu]s de
D[on] Ramon Belart
de Barcelona**

Tremont[an]a- Maria Domenech Viuda	
Mitgdia- Maria Domenech Viuda	Total.....235.7/24 Cultivo.....99.2/24 Residuo.....136.5/24
Llevant- Mari Domenech Viuda	Bosch- 1ª.....10 2ª.....26 136.5/24 3ª.....100.5/24
Ponent- Termens del Papiol y Rubi mediant Riera gran	

**28.- Maria Domenech
Viuda**

Trem[ontan]a- Bosch de id[em] Maria	
Mitgdia- Camí de prop la Casa	Olivera- 2ª.....4 Herm-.....1.2/[24] 5.2/24
Llevant- Barranch	
Ponent- Bosch de id[em] Maria	

29.- Yd[em] Maria Domenech
Viuda

Tremontana- Barranch	
Mitgdia- Bosch de idem	Viña- 2 ^a3
Maria	Herm-.....3.12/[24] 6.12/24
Llevant- Barranch	
Ponent- Barranch	

30.- Ydem Maria Domenech
Viuda

Tremont[an]a- Barranch	
Mitgdia- Bosch de id[em]	
Maria	Camp- 3 ^a16/[24]
Llevant- Bosch de id[em]	Herm-.....1 1.16/24
Maria	
Ponent- Bosch de id[em]	
Maria	

31.- Heretat de Maria
Domenech Viuda

Trem[ontan]a- H[ereu]s D[on] Ramon	
Belart	Total.....107.17/24
Mitgdia- Yd[em] Maria en lo terme	Cultivo.....13.6/24
del Papiol y	Residuo liq[ui]do.....94.11/24
h[ereu]s D[on] Ramon	Bosch-1 ^a3.11/[24]
Belart	2 ^a12 94.11/24
Llevant- Pere Joan Barba	3 ^a79
Ponent- H[ereu]s D[on] Ramon	
Belart	

32.- H[ereu]s D[on] Geroni Gerianés
T[erraten]t Papiol

Trem[ontan]a- Riera de Rubí	
Mitgdia- Domingo Campderros	Camp-2 ^a16/[24]
Llevant- Jaume Migó	3 ^a15/[24] 1.21/24
Ponent- Yd[em] h[ereu]s D[on] Geroni	Herm-.....14/[24]
Gerianes en	
lo Terme del Papiol	

33.- Domingo Campderrós
pages T[erratinen]t Papiol

Tremont[an]a- Jaume Migó		
Mitgdia- H[ereu]s D[on] Ramon	Camp- 1ª.....2.12/[24]	
Belart	2ª.....2.12/[24]	5.23/24
Llevant- Jaume Migó	Herm-.....23/[24]	
Ponent- Joseph Tintorer		

34.- Jaume Migo T[erratinen] del Papiol

Trem[ontan]a- H[ereu]s D[on] Ramon		
Belart y Riera		
Mitgdia- Domingo Campderós	Viña 2ª.....4.3/24	
Llevant- H[ereu]s D[on] Ramon		
Belart		
Ponent- Domingo Campderós		

35.- Jaume Pages T[erratinen] Papiol

Trem[ontan]a- J[ose]ph Tintorer		
T[erratinen]t Papiol		
Mitgdia- J[ose]ph Tintorer		
T[erratinen]t Papiol	Viña- 1ª.....2.12/[24]	
Llevant- H[ereu]s D[on] Ramon	2ª.....2.12/[24]	5.11/24
Belart y J[ose]ph	Herm-.....11/[24]	
Tintorer		
Ponent- J[ose]ph Tintorer		
T[erratinen]t Papiol		

36.- Heretat de Joseph Tintorer
T[erratinen] del Papiol

Trem[ontan]a- Riera de Rubí	Viña- 1ª..... 3	
Mitgdia- Jaume Pages	2ª.....4	
Llevant- Domingo Campderós	Camp-1ª.....3	
Ponent- Terme del Papiol	2ª.....5	30.19/24
	3ª...5.18/[24]	
	Bosch- 2ª...1.12/[24]	
	3ª.....1	
	Herm-.....7.13/[24]	

37.- Francisco Farran Notari
de Barcelona

Tremont[an]a- Mas Gener	Camp- 2 ^a1	
Mitgdia- Torrent	3 ^a2	
Llevant- Mas Gener	Bosch-1 ^a4	43
Ponent- Joan Monmany	2 ^a12	
mediant torrent	3 ^a6	
	Herm-.....18	

38.- Ydem Francisco Farrán
de Barcelona

Tremont[an]a- Pere Joan Barba		
Mitgdia- Pere Joan Barba	Bosch- 2 ^a3.18/24	
Llevant- Pere Joan Barba		
Ponent- Pere Joan Barba		

39.- D[on] Tomas Buatella
de Bar[celo]na dit Ballondrat

Tremont[an]a- Joan Mumany		
Mitgdia- Joan Mumany	Camp- 3 ^a2	
Llevant- Torrent	Bosch- 2 ^a4.3/[24]	8.7/24
Ponent- Joan Mumany	Herm-.....2.4/[24]	

40.- Teresa Dalmau y Cabasa
Viuda T[erratinen]t

Tremont[an]a- Yd[em] Teresa en lo Terme de S[ant] Culgat		
Mitgdia- Joseph Llundell Pages	Bosch- 2 ^a2	
Llevant- D[on] J[ose]ph Cadena	Herm-.....1.22/[24]	3.22/24
Ponent- Joseph Llundell pages		

41.- Varó del Papiol ó Mas Génér

Trem[ontan]a- Joseph Llundell	Camp- 3 ^a1.12/[24]	
Mitgdia- Joan Momany	Bosch- 1 ^a6	
Llevant- Joseph Llundell	2 ^a ..24.18/[24]	87.6/24
Ponent- Joseph Momany	3 ^a32	
	Herm-.....23	

42.- Salvador Mayol pages del Papiol

Trem[ontan]a- Joseph Artigas		
Mitgdia- Calopa Baldiri	Mayol de 1 any- 2ª...1.20/[24]	
Llevant- Ramon Dinadayna	Herm-.....2.12/[24]	4.8/24
Ponent- Vicents Borrás		

43.- Ramon Torras pages

Trem[ontan]a- Joseph Artigas		
Mitgdia- Baldiri Calopa	Mayol de 1 any- 2ª.....1.5/[24]	
Llevant- Pau Majó	Herm-.....15/[24]	1.20/24
Ponent- Salvador Mayol		

44.- Vicens Borrás T[erratinent] del Papiol

Trem[ontan]a- Pau Bartralot		
Mitgdia- Baldiri Galopa	Mayol de 1 any- 2ª.....5	
Llevant- Salvador Mayol	Herm-.....2.17/[24]	7.17/24
Ponent- Pau Bartralot y Pere Pau Mayol		

45.- Pere Pau Mayol T[erratinen]t del Papiol

Trem[ontan]a- Joan Monmany		
Mitgdia- Vicens Bunas	Mayol de un any- 2ª.....2	
Llevant- Pau Cuso	Herm-.....1.1/[24]	3.1/24
Ponent- Pau Bartralot		

46.- Joseph Badal de Canals

Trem[ontan]a- Pau Cuso		
Mitgdia- Pau Bartralot	Viña- 2ª.....2	
Llevant- Pau Bartralot	Herm-.....2.15/[24]	4.15/24
Ponent- Pau Bartralot		

47.- Ydem Joseph Badal pages de Canals

Tremont[an]a- Pau Bartralot		
Mitgdia- Pau Bartralot	Camp- 3ª.....12/[24]	
Llevant- Pau Cuso	Viña- 2ª.....1.18/[24]	4.18/24
Ponent- Pau Bartralot	Herm-.....2.12/[24]	

48.- Joseph Duran pages

Trem[ontan]a- Joseph Juliá		
Mitgdia- Joan Mumany	Viña- 1ª.....1	
Llevant- Pere Ferrés	2ª.....1.3/[24]	5.15/24
Ponent- Joan Mumany	Herm-.....3.12/[24]	

49.- Pere Farres Pagés

Tremont[an]a- Pau Bartralot		
Mitgdia- Joseph Duran	Viña- 1ª.....1	
Llevant- Joan Mumany	2ª.....3	7.14/24
Ponent- Joseph Juliá y Joseph Llunell	Herm-.....3.14/[24]	

50.- Pau Majó Pages T[erratinen]t de
S[ant] Culgat

Tremont[an]a- Camí R[ea]l med[ian]t dueño	Camp- 2ª.....2	
Mitgdia- D[on] Joseph Cadena	3ª.....6	
Llevant- D[on] Joseph Cadena mediant Camí R[ea]l	Olivers- 2ª.....12/[24]	16.2/24
Ponent- D[on] Joseph Cadena	Bosch- 1ª.....1	
	Herm-.....6.14/[24]	

51.- D[on] Jaume de Canze
T[erratinen]t de Barcelona

Tremont[an]a- Pau Majo	Camp- 2ª.....13/[24]	
Mitgdia- D[on] J[ose]ph Cadena	3ª.....14/[24]	
Llevant- D[on] J[ose]ph Cadena	Bosch-1ª.....2	14.8/24
Ponent- Pau Majó	2ª.....4	
	3ª.....7.5/[24]	

52.- Pau Majó pages de
Sant Culgat

Tremont[an]a- Joseph Llunell e Yd[e]m	Bosch- 1ª.....3	
Mitgdia- D[on] J[ose]ph Cadena	2ª.....9	18.5/24
Llevant- D[on] J[ose]ph Cadena	Herm-.....6.5/[24]	
Ponent- D[on] J[ose]ph Cadena		

53.- D[on] Joseph Cadena

Tremont[an]a- Pau Majó		
Mitgdia- Pau Majó	Camp- 3ª.....1.21/[24]	
Llevant- Pau Majó	Bosch- 2ª.....12/[24]	12.21/24
Ponent- Pau Majó	Herm-.....10.12/[24]	

54.- Valentí Casajoana T[erratinen]t

Tremont[an]a- Pau Majó y D[on] Jaume Cance	Camp- 3ª.....14/[24]	
Mitgdia- Pau Majó	Viña- 2ª.....1.12/[24]	3.2/24
Llevant- Camí R[eia]l de Barcelona	Herm-	1
Ponent- Pau Majó		

55.- D[on] Joseph Cadena

Tremont[an]a- D[on] Joseph Cadena		
Mitgdia- Pau Magó		
Llevant- Camí R[eia]l de Barcelona	Herm-.....	1
Ponent- Pau Majó		

56.- Pau Majó pages T[erratinen]t de
S[ant] Cugat

Tremont[an]a- Yd[e]m Pau Majó med[ian]t Torrent		
Mitgdia- Yd[e]m Pau Majó med[ian]t Torrent	Bosch- 1ª.....	2
Llevant- D[on] Joseph Cadena	Herm-.....7.18/[24]	9.18/24
Ponent- Pavorde de S[ant] Cugat		

57.- Yd[e]m Pau Majo Pagés
T[erratinen]t de S[ant] Cugat

Tremont[an]a- D[on] J[ose]ph Cance med[ian]t Camí		
Mitgdia- Yd[em] D[ueñ]o m[edian]t torrent	Bosch-3ª.....	3.10/24
Llevant- D[on] J[ose]ph Cancé		
Ponent- Pavorde de S[ant] Cugat de Panadés		

**58.- D[on] Antoni Despujol Pavorde
de S[ant] Culgat despues
lo any 1716**

Tremont[an]a- D[on] J[ose]ph Cance	
Mitgdia- Pere Mir med[ian]t torrent	Viña- 2 ^a1.20/[24]
Llevant- Pau Majó	Herm-.....1 2.20/24
Ponent- Joseph Aragay	

59.- José Aragay Pages T[erratinen]t

Tremont[an]a- D[on] Joseph Cance	
Mitgdia- Bertomeu Pujol	
Llevant- Pavorde de S[ant] Culgat	Mayol de 1 any- 2 ^a3
Ponent- Benet Majó y Joan Bartralot	Herm-.....16/[24] 3.16/24

60.- Benet Majó pages T[erratinen]t

Tremont[an]a- Joan Bartralot	
Mitgdia- Bartomeu Pujol	Camp- 3 ^a1
Llevant- Joseph Aragay	Viña- 2 ^a3 5.17/24
Ponent- Geroni Miguel	Herm-.....1.17/[24]

**61.- Joan Bartralot pages
terratinent**

Tremont[an]a- Pau Majó	
Mitgdia- Benet Majó	Camp- 3 ^a11/[24]
Llevant- J[ose]ph Aragay	Viña- 2 ^a2 4.11/24
Ponent- Pau Bartralot	Herm-.....2

62.- Pere Buscalla pages T[erratinen]t

Trem[ontan]a- Joseph Llnell pages	Camp- 3 ^a20/[24]
Mitgdia- Joan Bartralot	Viña- 2 ^a18/[24] 1.20/24
Llevant- Pau Majó	Herm-.....6/[24]
Ponent- Joseph Llnell	

**63.- Miguel Ribatayada
T[erratinen]t de S[ant] Culgat**

Trem[ontan]a- Pau Bartralot m[edian]t Camí	Camp- 3 ^a12/[24]
Mitgdia- D[on] Joseph Cadena	Viña- 2 ^a1.6/[24] 2.18/24
Llevant- D[on] Joseph Cadena	Herm-.....1
Ponent- D[on] Joseph Cadena	

64.- D[on] Joseph Cadena

Tremont[an]a- D[on] Joseph Cadena		
Mitgdia- Bartomeu Pujol	Mayol de 1 any- 2 ^a10/[24]	
Llevant- D[on] J[ose]ph Cadena	Herm-.....2.11/[24]	2.21/24
Ponent- D[on] J[ose]ph Cadena		

65.- H[ereu]s de Joseph de la Torra

Tremont[an]a- D. Joseph Cadena m[edian]t camy		
Mitgdia- Torrent	Viña- 2 ^a2	
Llevant- D[on] Joseph Cadena	Herm-.....4.16/[24]	6.16/24
Ponent- D[on] Joseph Cadena		

66.- D[on] Joseph Cadena

Trem[ontan]a- D[on] Joseph Cadena		
Mitgdia- Pau Bartralot	Viña- 2 ^a4	
Llevant- D[on] Joseph Cadena	Herm-.....7.12/[24]	1.12/24
Ponent- Jaume Balart		

67.- Joan Caldes pages T[erratinen]t

Tremont[an]a- Pau Bartralot		
Mitgdia- D[on] J[ose]ph Cadena	Viña- 2 ^a1.20/[24]	
Llevant- D[on] J[ose]ph Cadena	Herm-.....2	3.20/24
Ponent- Jaume Balasch		

68.- Jaume Balasch T[erratinen]t de
Vallvidrera

Tremont[an]a- Pau Bartralot	Camp- 2 ^a1	
Mitgdia- Pau Cusó	3 ^a2	
Llevant- Joseph Cadena	Viña- 2 ^a3	15.4/24
Ponent- Pau Bartralot	Mayol de 1 any- 2 ^a4.4/[24]	
	Herm-.....5	

69.- Pere Mir Ferrer T[erratinen]t de S[ant]
Culgat

Tremont[an]a- Paborde de S[ant] Culgat de Panadés		
Mitgdia- Pau Majó	Herm-.....3.16/24	
Llevant- Pau Majó		
Ponent- Bartomeu Pujol		

70.- Pere Salas pages T[erratinen]t

Tremont[an]a- D[on] Joseph Cadena		
Mitgdia- Pau Majó	Camp- 3 ^a12/[24]	
Llevant- D[on] Joseph Cadena	Viña- 2 ^a2	3
Ponent- Ysidro Serra	Herm-.....12/[24]	

71.- Ysidro Serra Pages T[erratinen]t

Tremont[an]a- D[on] J[ose]ph Cadena		
Mitgdia- Pau Majó	Viña- 2 ^a2.5/[24]	
Llevant- Pere Salas	Herm-.....1	3.5/24
Ponent- Bartomeu Colominas		

72.- Bartomeu Colominas pages
terratinent

Tremont[an]a- Camí R[e]al		
Mitgdia- D[on] J[ose]ph Cadena	Viña- 2 ^a22/[24]	
Llevant- D[on] J[ose]ph Cadena	Herm-.....2	2.22/24
Ponent- D[on] J[ose]ph Cadena		

73.- Gabriel Ferres pages T[erratinen]t

Tremont[an]a- Camí R[e]al		
Mitgdia- D[on] J[ose]ph Cadena	Viña- 1 ^a1	
Llevant- D[on] J[ose]ph Cadena	2 ^a1.13/[24]	3.13/24
Ponent- D[on] J[ose]ph Cadena	Herm-.....1	

74.- Joseph Castellví Pages T[erratinen]t

Tremont[an]a- Camí R[e]al		
Mitgdia- D[on] Joseph Cadena	Viña- 1 ^a6/[24]	
Llevant- D[on] Joseph Cadena	2 ^a20/[24]	1.18/24
Ponent- D[on] Joseph Cadena	Herm-.....16/[24]	

75.- Joseph Ferres Pages T[erratinen]t

Tremont[an]a- Camí R[e]al		
Mitgdia- D[on] J[ose]ph Cadena	Viña- 1 ^a12/[24]	
Llevant- D[on] J[ose]ph Cadena	2 ^a1	2.5/24
Ponent- D[on] J[ose]ph Cadena	Herm-.....17/[24]	

76.- Joan Turalló pages terratinent

Tremont[an]a- Camí		
Mitgdia- D[on] Joseph Cadena		
Llevant- D[on] Joseph Cadena	Camp- 2ª.....3.12/[24]	3.12/24
Ponent- D[on] Joseph Cadena		

77.- Aleix Ribatallada Pages T[erratinent]

Tremont[an]a- Camí		
Mitgdia- D[on] Joseph Lluell	Camp- 3ª.....12/[24]	
Llevant- D[on] Joseph Cadena	Viña- 2ª.....4.1/[24]	4.13/24
Ponent- Joseph Lluell		

78.- Joseph Juliá Pages T[erratinent] del Papiol

Trem[ontan]a- Joan Mumany	Viña- 1ª.....3	
Mitgdia- Tomas Castellví	2ª.....8	
Llevant- Joan Mumany	Mayol de 1 any- 1ª.....1	25.6/24
Ponent- Joseph Lluell	Bosch- 2ª.....4	
	Herm-.....9.6/[24]	

79.- Joseph Juliá pages de Canals

Trem[ontan]a- Casa Llampias		
Mitgdia- Joseph Lluell	Viña- 1ª.....12/[24]	
Llevant- Joan Mumany	2ª.....4	7.13/24
Ponent- Yd[em] Joseph Juliá	Herm-.....3.1/[24]	

80.- Yd[e]m Joseph Juliá de Canals

Tremont[an]a- Bosch den Serrallonga	Viña- 2ª.....1	
Mitgdia- Tomas Castellví	Camp- 3ª.....4	
Llevant- Joseph Lluell	Oliveres- 2ª...12/[24]	22.13/24
Ponent- Casa Llampias	Herm-.....17.1/[24]	

81.- Joseph Lluell pages

Trem[ontan]a- Joseph Julia		
Mitgdia- Tomas Castellví	Bosch- 2ª.....4	
Llevant- Joan Mumany	3ª.....7	17.6/24
Ponent- Joseph Julia de Canals	herm-.....6.6/[24]	

82.- Joan Mumany pages

Trem[ontan]a- Joseph Duran		
Mitgdia- Tomas Castellví	Bosch- 1ª.....10	
Llevant- Pau Bartralot	2ª.....20	
Ponent- Joseph Julia y Joseph Llunell	3ª.....10	53.16/24
	Herm-.....13.16/[24]	

83.- Pau Bartralot pages

Tremont[an]a- Pere Ferrés		
Mitgdia- Joan Mumany		
Llevant- Joan Mumany	Bosch- 2ª....3.15/[24]	3.15/24
Ponent- Joan Mumany		

84.- Joan Xarcabins pages

T[erratinen]t de S[ant] Culgat

Tremont[an]a- D[on] J[ose]ph Cadena		
Mitgdia- J[ose]ph Llunell	Viña- 2ª.....1.20/[24]	
Llevant- Joan Caldes	Herm-.....2	3.20/24
Ponent- Joseph Llunell		

85.- Joan Caldes pages T[erratinen]t

Tremont[an]a- Torrent		
Mitgdia- D[on] J[ose]ph Cadena	Viña- 2ª.....2	
Llevant- Pau Majó	Herm-.....1.12/[24]	3.12/24
Ponent- Joan Caldes		

86.- Joseph Font pages T[erratinen]t del
Papiol

Tremont[an]a- Torrent		
Mitgdia- Pau Cuso pages	Mayol de 1 any- 2ª.....2	
Llevant- Anton Badia	Camp- 3ª.....18/[24]	4.18/24
Ponent- Pau Cuso	Herm-.....2	

87.- Culgat Serra pages T[erratinen]t de S[ant] Culgat

Tremontana- Pere Joan Pujol		
Mitgdia- Anton Badia	Viña- 2ª.....2	
Llevant- Pau Majo	Camp- 3ª.....1	4.5/24
Ponent- Joseph Font	Herm-.....1.5/[24]	

88.- Bartomeu Pujol pages T[erratinen]t de S[ant] Culgat

Trem[ontan]a- D[on] J[ose]ph Cadena m[edian]t Torrent		
Mitgdia- Ydem Bertomeu en lo Terme de S[an]t Culgat	Camp- 3 ^a1 Herm-.....5.20/[24]	8.20/24
Llevant- Pere Mir	Viña- 2 ^a2	
Ponent- Ydem Bartomeu y D[on] Joseph Cadena		

89.- Anton Badia pages
de S[ant] Culgat

Tremont[an]a- Culgat Serra		
Mitgdia- Fran[cis]co Costa	Camp- 3 ^a2	
Llevant- Pau majo	Viña- 2 ^a1	4.18/24
Ponent- Pau Cuso pages	Herm-.....1.18/[24]	

90.- Fran[cis]co Costa Pages de S[ant] Culgat

Tremont[an]a- Anton Badia		
Mitgdia- Ramon	Camp- 3 ^a3	
Llevant- Pau Majo dinadayne	Mayol de 2 anys- 2 ^a5	9.3/24
Ponent- Pau Cuso	Herm-.....1.3/[24]	

91.- J[ose]ph Artigas T[erratinen]t del Papiol

Tremont[an]a- Pau Cuso		
Mitgdia- Vicens Llun[y]as	Mayol de 1 any- 2 ^a ...1.12/[24]	
Llevant- Fran[cis]co Costa	Herm-.....3	4.12/24
Ponent- Pau Cuso		

92.- Pau Bartralot pages

Trem[ontan]a- Pau Cuso pages	Viña- 2 ^a4	
Mitgdia- Baldiri Capola	Bosch- 2 ^a8.18/[24]	
Llevant- Pau Cuso	3 ^a9	36.22/24
Ponent- Joan Mumany	Herm-.....15.4/[24]	

93.- Joan Mumany pages

Tramont[an]a- Pau Cuso		
Mitgdia- Pau Cuso		
Llevant- Pau Cuso	Bosch 2 ^a2.16/[24]	
Ponent- Pau Cuso		

94.- D[on] Joseph Cadena

Trem[ontan]a- Terme de S[an]t Culgat	
Mitgdia- Joseph Llunell	
Llevant- Joseph Llunell	Herm.6.18/24
Ponent- Terme de S[an]t Culgat	

95.- Más de Pau Cuso pages

Tremont[an]a- Pau Bartralot	Camp- 2 ^a4	
Mitgdia- Pau Bartralot	3 ^a5	
Llevant- Parces de dit dueño	Viña- 2 ^a2.9/[24]	
Ponent- Pau Bartralot	Mayol de 1 any- 2 ^a2	60.9/24
y Parcés de dit dueño	Oliveres- 2 ^a1	
	Herm-.....46	

96.- Más de Pau Bartralot pages

Tremont[an]a- Joseph Llunell	Viña- 2 ^a2	
Mitgdia- Pau Cuso y J[ose]ph Badal	Camp- 1 ^a2	
	2 ^a10	
Llevant- D[on] J[ose]ph Cadena	3 ^a30	
Ponent- Joan Mumany	Bosch- 1 ^a3	120.19/24
	2 ^a20.7/[24]	
	3 ^a32	
	Herm-.....21.12/[24]	

97.- Yd[e]m Pau Bartralot pages

Trem[ontan]a- Yd[em] Pau Bartralot		
Mitgdia- Joseph Llunell y Pere Ferres	Bosch- 2 ^a13	
Llevant- Joseph Badal	Herm-.....2.18/[24]	15.18/24
Ponent- Casa Llampias		

98.- Joseph Llunell pages

Trem[ontan]a-Yd[em] D[ueño] al Terme de S[an]t Culgat	Camp- 1 ^a4	
	2 ^a10	
Mitgdia- Yd[e]m D[ueño]	3 ^a26	
Llevant- Yd[e]m D[ueño]	Viña- 2 ^a4	
Ponent- Yd[e]m D[ueño]	Oliveres- 1 ^a2	80.13/24
	Bosch- 1 ^a4	
	2 ^a15	
	Herm-.....15.13/[24]	

99.- Yd[e]m Joseph Llunell
pages

Trem[ontan]a- Yd[em] Joseph Llunell	Mayol de 2 anys- 1 ^a2	
Mitgdia- Pau Bartralot	Viña- 1 ^a1.12/[24]	
Llevant- D[on] J[ose]ph Cadena	2 ^a1	
Ponent- Pau Bartralot	Camp- 3 ^a5	
y lo mateix	Oliveres- 2 ^a1	21.2/24
d[ueñ]o	Bosch- 1 ^a3	
	2 ^a4	
	Herm-.....3.14/[24]	

100.- Mas de id[em] Joseph Llunell
pages batlle

Trem[ontan]a- Yd[em] D[ueñ]o al Terme de S[an]t Culgat		
Mitgdia- Pau Bartralot	Bosch- 1 ^a20	
y Joan Mumany	2 ^a25	
Llevant- Joan Villa del Prat	3 ^a30	130.22/24
y Cabassa	Herm-.....55.22/[24]	
Ponent- Jener del Pla T[erratinen]t de S[an]t Culgat		

101.- Maria Domenech v[i]d[u]a

Trem[ontan]a- Fran[cis]co Ferran Notari		
Mitgdia- Pere Joan Barba	Camp- 2 ^a1	
Llevant- Pere Joan Barba	3 ^a1.12/[24]	3.2/24
Ponent- Pere Joan Barba	Herm-.....14/[24]	

102.- Varó del Papiol o Mas Gener

Trem[ontan]a- Fran[cis]co Farran m[e]d[iant] torrent		
Mitgdia- Pere Joan Barba	Bosch- 2 ^a3	
Llevant- Joan Mumany	Herm-.....4.12/[24]	7.12/24
Ponent- Joan Mumany		

103.-Pere Joan Barba pages

Trem[ontan]a- Joan Mumany		
Mitgdia- Joan Mumany y Torrent	Camp- 3 ^a1	
Llevant- Joan Mumany y Mas Gener	Viña- 2 ^a1	3.16/24
Ponent- Joan Mumany	Bosch- 2 ^a1.16/[24]	

104.- Yd[em] Pere Joan Barba pages

Trem[ontan]a- Maria Domenech	Camp- 1 ^a2	
y Fran[cis]co Ferran	2 ^a4	
Mitgdia- Yd[em] D[ueñ]o	3 ^a8	
Llevant- Yd[em] D[ueñ]o	Olivers- 1 ^a1	24.15/24
Ponent- Maria Domenech	2 ^a2	
	Viña- 2 ^a12/[24]	
	Herm-.....7.3/[24]	

105.- Yd[em] Pere Joan Barba
pages

Trem[ontan]a- Fran[cis]co Ferrán		
Mitgdia- Yd[em] D[ueñ]o	Camp- 2 ^a1	
Llevant- Joan Muman[y]	3 ^a1	2.13/24
Ponent- Yd[em] D[ueñ]o	Herm-.....13/[24]	

106.- Yd[em] Pere Joan Barba
pages

Tremont[an]a- Yd[em] D[ueñ]o		
Mitgdia- Joan Mumany	Viña- 1 ^a1.17/[24]	
Llevant- Yd[em] D[ueñ]o	2 ^a3.17/[24]	8.22/24
Ponent- Fran[cis]co Farrán	Herm-.....3.12/[24]	

107.- Yd[e]m Pere Joan Barba pagés

Trem[ontan]a- Fran[cis]co Farran Notari		
Mitgdia- Yd[e]m D[ueñ]o		
Llevant- Yd[em] D[ueñ]o y Joan Moman[y]	Bosch- 2 ^a3.20/[24]	3.20/24
Ponent- Maria Domenech		

108.- Yd[e]m Pere Joan Barba pages

Tremont[an]a- Yd[e]m D[ueñ]o		
Mitgdia- Yd[e]m D[ueñ]o	Bosch- 1 ^a3	
Llevant- Joan Mumany	2 ^a2	5.3/24
Ponent- Yd[e]m D[ueñ]o	Herm-.....3/[24]	

109.- Yd[em] Pere Joan Barba
pages

Tremont[an]a- Yd[e]m D[ueñ]o		
Mitgdia- Yd[e]m D[ueñ]o		
Llevant- Yd[e]m D[ueñ]o	Hort- 2 ^a4/24	
Ponent- Yd[e]m D[ueñ]o		

110.- Mas de id[em] Pere Joan Barba pagés

Trem[ontan]a- Maria Domenech	
viuda	Bosch- 1ª.....10
Mitgdia- Joan Mumany	2ª.....30
Llevant- Francisco Farrán	3ª.....20 91.10/24
Ponent- Maria Domenech	Herm-.....31.10/[24]

111.- Yd[e]m Pere Joan Barba

Tremont[an]a- Yd[e]m D[ueñ]o	
Mitgdia- Yd[e]m D[ueñ]o	
Llevant- Yd[e]m D[ueñ]o	Hort- 2ª.....4/24
Ponent- Yd[e]m D[ueñ]o	

112.- Yd[e]m Pere Joan Barba
pages

Tremont[an]a- Yd[e]m D[ueñ]o	
Mitgdia- Yd[e]m D[ueñ]o	
Llevant- Yd[e]m D[ueñ]o	Hort- 2ª.....6/24
Ponent- Yd[e]m D[ueñ]o	

113.- D[on] Rafel Llampias T[erratinen]t Barcelona

Trem[ontan]a- Pere Joan Barba	Camp- 1ª.....1
Mitgdia- Joan Mumany	2ª.....6
Llevant- Joan Mumany	3ª.....12
Ponent- Joan Mumany	Bosch- 1ª.....2.2/[24] 32.21/24
	2ª.....4
	Herm-.....7.19/[24]

114.- Yd[e]m D[on] Rafel Llampias
de Barcelona

Trem[ontan]a- Pau Bartralot	Camp- 2ª.....4
Mitgdia- Joseph Julia	3ª.....6
Llevant- Pau Bartralot	Bosch- 1ª.....4
Ponent- Joan Mumany	2ª.....12 57.12/24
	3ª..12.12/[24]
	Herm-.....19

115.- Francisco Farran Notari de Bar[celo]na

Trem[ontan]a- Joan Mumany	Bosch- 1ª.....2
Mitgdia- Joseph Juliá	2ª.....8
Llevant- D[on] Rafel Llampias	3ª.....6 20.8/24
Ponent- D[on] Rafel Llampias	Herm-.....4.8/[24]

116.- Mas Cañellas de D[on] Rafel Llampias de Bar[celo]na

Trem[ontan]a- Joan Mumany	
Mitgdia- Camp de Ros y Coll en lo terme de Santa Creu	Bosch- 1 ^a8 2 ^a34 3 ^a55 157.5/24
Llevant- Francisco Farrán	Herm-.....60.5/[24]
Ponent- Joseph Arus	

117.- Yd[e]m D[on] Rafel
Llampias de Bar[celo]na

Tremont[an]a- Joan Mumany	
Mitgdia- Yd[e]m D[ueñ]o	Camp- 2 ^a1
Llevant- Yd[e]m D[ueñ]o	3 ^a2 4.18/24
Ponent- Yd[e]m D[ueñ]o	Herm-.....1.18/[24]

118.- Joan Mumany Pagés

Tremont[an]a- D[on] Rafel Llampias	
Mitgdia- Terme del Papiol	
Llevant- D[on] Rafel Llampias	Herm-.....12.22/[24] 12.22/24
Ponent- Joseph Pages del Mas	

119.- Pau Amigó Pages T[erratinen]t
del Papiol

Trem[ontan]a- D[on] Rafel Llampias	
Mitgdia- Joan Mumany	Viña- 2 ^a3
Llevant- D[on] Rafel Llampias	Herm-.....1.20/[24] 4.20/24
Ponent- Joan Mumany	

120.- Mas de Joan Mumany
Pages

Trem[ontan]a- D[on] Tomas Boatella	Camp- 1 ^a1.12/[24]
Mitgdia- D[on] Rafel Llampias	2 ^a3.12/[24]
Llevant- D[on] Rafel Llampias	3 ^a4
Ponent- Pere Joan Barba	Oliv[er]s- 1 ^a2 2 ^a5
	Viña- 1 ^a3 147.6/24 2 ^a12
	Bosch- 1 ^a10 2 ^a 20 3 ^a25.6/[24]
	Herm-.....61

121.- Yd[e]m Joan Mumany pages

Tremont[an]a- D[on] Rafel Llampias	Camp- 2 ^a1	
Mitgdia- Fran[cis]co Farran	3 ^a3	
Llevant- D[on] Rafel Llampias	Bosch- 1 ^a1	
Ponent- D[on] Rafel Llampias	2 ^a2	9.3/24
	3 ^a1	
	Herm-.....1.3/[24]	

122.- Yd[e]m Joan Mumany pagés

Trem[ontan]a- Pere Gener		
Mitgdia- Pere Joan Barba	Camp- 3 ^a1	
Llevant- D[on] Tomas Boatella	Bosch- 2 ^a3.20/[24]	6.10/24
Ponent- Pere Joan Barba	Herm-.....1.14/[24]	

123.- Joseph Juliá pages de Canals

Tremont[an]a- Pau Bartralot		
Mitgdia- Joseph Duran		
Llevant- Pau Bartralot	Herm-.....2.23/[24]	
Ponent- D[on] Rafel Llampias		

124.- Joseph Llunell pages

Trem[ontan]a- Fran[cis]co Bartralot		
Mitgdia- Pere Ferres		
Llevant- Pau Bartralot	Bosch- 2 ^a23/24	
Ponent- D[on] Rafel Llampias		

125.- Joan Mumany pages

Trem[ontan]a- Pau Bartralot		
Mitgdia- D[on] Rafel Llampias	Camp- 2 ^a1	
Llevant- Pau Bartralot	3 ^a3	4.8/24
Ponent- D[on] Rafel Llampias	Herm-.....8/[24]	

126.- Yd[e]m Joan Mumany pagés

Tremont[an]a- Joseph Llunell	Camp- 1 ^a2	
Mitgdia- Pau Bartralot	2 ^a6	
Llevant- Joseph Llunell	3 ^a16	
Ponent- Pau Bartralot	Bosch- 1 ^a4	50.21/24
	2 ^a8	
	3 ^a ..14.21[/24]	

127.- Yd[e]m Joan Mumany pages

Tremont[an]a- Joan Mumany
 Mitgdia- Pere Joan Barba Bosch- 2ª.....4.8/[24]
 Llevant- Mas Gener 3ª.....4.9/[24] 8.17/24
 Ponent- Yd[em] D[ueñ]o

128.- D[on] Anton Daspujol pavorde de S[an]t Culgat de
 antes lo any 1716 y cultivada a propis gastos

Tremont[an]a- Joan Mumany
 Mitgdia- Joan Mumany Camp- 2ª.....9/[24]
 Llevant- Joseph Llunell pages 3ª.....10/[24] 19/24
 Ponent- Joan Mumany

129.- D[on] Rafel Llampias

Tremont[an]a- Pere Joan Barba
 Mitgdia- Joan Mumany
 Llevant- Joan Mumany Herm-.....17/24
 Ponent- Joan Mumany

Por comision y orden del Muy Yl[ustr]e S[eñ]or D[on] José de Contamina Yntendente general del Esjercito y Principado de Cataluña. D[on] Juan Cherta geometra ha medido las piezas de tierra que se hallan en la Cuadra y Termino de Canals, a cuya operación ha concurrido D[on] Carlos Cherta. Los expertos Francisco Madulell por parte del Rey y Jayme Amigo y Canals por parte del Lugar han aplicado a dichas tierras sus respectiva[s] calidades. Se há tambien hecho la publicación á sus Yndividuos con el fin de enmendar cualquiera equivocación que hubiese. Canals a los trece Setiembre de mil setecientos sesenta. Juan Cherta geometra. Carlos Cherta. Francisco Modolell de Puig expert del Rey. Jaume Amigó y Canals expert de la Canals. Joseph Llunell Batlle de Canals. Pere Joan Roig y Barba Regidor de Canals. Per no saber de escriuren Bartomeu Amigó Regidor segon, firmo jo Jaume Amigó y Canals.

Vecindari de la Quadra de Canals

1- Casa de D[on] Rafel Llampias dita
 Casa Cañellas.....2ª
 Pere Amigó masover de vuytanta anys.....0
 Bertomeu Amigó.....45
 Bous dos, burro un, tocinos quatre.

2- Casa de Joan Momany pages.....	1 ^a
Joan Momany pages.....	45
Pere Bover mozo.....	25
Joan Major pastor.....	25
Matxo un, bous dos, tocinos sis, cabres trenta sinch.	
3- Casa de Ydem Joan Moman[y] pages dita lo Mas Roig.....	2 ^a
Pau Gener Bover de dit Joan Momany que está alli per a cuydar del conreu, que es la major part que té dit Monmany.....	25
4- Casa de Joseph Llunell pages.....	1 ^a
Joseph Llunell pages.....	45
Jacinto Llunell fill pages.....	25
Jaume Llunell fill pages y pastor.....	25
Matxo un, bous dos, tocinos cinch, moltons cinquanta.	
5- Casa de Pere Joan Barba pages.....	1 ^a
Pere Joan Barba pages.....	45
Joseph Barba fill pages.....	25
Joseph Claramunt pastor de 80 an[y]s decrepit.....	0
Matxos dos, tocinos quatre, ovelles trenta	
6- Casa de Pau Bertralot pages.....	1 ^a
Pau Bartralot pages.....	45
Bous dos, Burro un, Tocinos sis.	
7- Casa de Pau Cuso.....	3 ^a
Pau Cuso pages.....	45
Ramon Cuso germá pages est habita a Cerdan[y]ola y vingué per recobrar perque esta mal.....	0
Bous dos, burro un, tocinos tres.	
8- Casa de Joseph Juliá pages.....	3 ^a
Joseph Juliá pages.....	25
Francisco Boladeras sogre vell de seixanta set anys.....	0

9- Casa de Joseph Badal pages.....	3 ^a
Joseph Badal pages.....	25
Tomas Cicili cunyat pages.....	25
Badal fill de Joseph.....	25
Burro un.	
10- Caseta de Jaume Belasch T[erratinen]t de Vallvidrera.....	3 ^a
Joan Bertralot pages estadant.....	25
11- Barraca de Pere Ferrés pages, no se li pot considerar producte algun.....	0
Pere Ferrés pages.....	25
12- Casa de Maria Domenech viuda.....	1 ^a
Jaume Aguilera masover de setanta sis anys.....	0
Francesch Aguilera fill masover per son pare.....	45
Burros dos, truja una	
13- Molí de farina dels H[ereu]s de D[on] Ramon Belart del qual lo lloguer vá en lo arrendament.....	0
Joseph Oller moliner.....	25
Burros un, porchs dos.	

Molí de farina

En la Quadra de Canals hi ha un Molí de Farina de D[on] Ramon Belart que sen trau al any quinse lliuras.

Delmes

Los Decimadors de la quadra de Canals dels grans y vi (perque lo demás no paga delme) son el R[evere]nt Rector del Papiol y el Varó del Papiol, el R[evere]nt Rector de Valloreix, el R[evere]nt Rector de Rubí y h[ereu]s de D[on] Ramon Belart-----

Lo Delme que cobran el R[evere]nt Rector y el Varó del Papiol es de onse una, y de esta los dos quintos son per dit R[evere]nt Rector y tres quintos per dit Varó-----

Lo Delme y primicia que percebeixen el R[evere]nt Rector de Rubí y H[ereu]s de D[on] Ramon Belart, es de dotse una, y de esta una, 1/12 per la primicia que pertany a dit R[evere]nt Rector y onze dotséns per lo Delme que pertany a dits H[ereu]s de D[on] Ramon Belart-----

Pertany a Valloreix lo Delme y un Catastro, de las pessas dels numeros dos, cinch, sis, set, vuyt, trenta set, quranta hú, quranta dos, & hasta cent, cent dos, cent tres, cent catorse, cent vint y tres, cent vint y quatre, cent vint y sis, cent vint y sets y cent vint y vuyt.

Per conseguint los dos Decimadors seculares varó del Papiol y H[ereu]s de D[on] Ramon Belart deurán pagar lo Catastro del Delme que respectivament los correspón al Terme de Canals en la forma seguent.

El Varó del Papiol per lo Delme de las pessas dels numeros hú, tres, nou, vint y hú, vint y vuyt, vint ynou, trenta, trenta hú, trenta dos, trenta tres, trenta quatre, trenta cinch, trenta sis, trenta vuyt, trenta nou, cent hú, cent quatre, cent cinch, cent sis, cent set, cent vuyt, cent nou, cent deu, cent onse, cent dotse, cent tretse, cent setse, cent disset, cent divuyt, cent dinou, cent vint, cent vint y hú, cent vint y dos, cent vint y cinch, y cent vint y nou, deurá pagar en cada any quranta rals dos diners y dos onsens, y per part de las pessas dels num[eros] quatre, deu, y cent quinse, rés per ser hermas.

Els hereus de D[on] Ramon Belart per lo Delme de las pessas dels numeros onse, dotse, tretse, catorse, quinse, setse, disset, divuyt, dinou, vint, vint y dos, vint y tres, vint y quatre, vint y cinch y vint y sis, deurá contribuir cada any vint y sis rals dinou y un vint y quatre, y per part de la pessa del numero vint y set rés per ser herm-----

Es tot lo contingent per los Delmes.....66.721.59/264

El Comú de la quadra de Canals no té Emolument algún.

Clases general de las tierras de la Cuadra
y Termino de Canals

N[um] [eros]	Sembrad[ur]a			Viña		Olivares		Hier- mo	Bosque			Huerto		Mayol de 2 años		Ydem de 1 año	
	1ª	2ª	3ª	1ª	2ª	1ª	2ª		1ª	2ª	3ª	1ª	2ª	1ª	2ª	1ª	2ª
1		7/24	10/[24]														
2			11/[24]														
3					8	14/[24]	13/[24]	5.9/[24]									
4										40		62.8/[24]					
5														3/[24]			
6	1	3	6					11/[24]									
7								7/[24]					8/[24]	16/[24]			
8				1	5			3.15/[24]									
9					1			7.3/[24]									
10										12.14/[24]	20						
11						1	1	1.10/[24]									
12			2					11/[24]									
13			2					9/[24]									
14		2	3					15/[24]									
15														5/[24]			
16			5					2.17/[24]									
17								9/[24]									
18			2					7/[24]									
19		1.12/[24]	1.12/[24]					9/[24]									
20	2	1.13/[24]															
21				7	6			19/[24]							2		
22	6/[24]		1.5/[24]														
23	8	4.4/[24]	5										1	1			
24	12/[24]	1.12/[24]	2					19/[24]									
25	1	3	7					21/[24]									
26				5	7			2.15/[24]									
27									10	26		100.5/[24]					
28							4	1.2/[24]									
29					3			3.12/[24]									

84				1.20/[24]			2						
85				2			1.12/[24]						2
86			18/[24]				2						
87			1	2			1.5/[24]						
88			1	2			5.20/[24]						
89			2	1			1.18/[24]						
90			3				1.3/[24]					5	
91							3						1.12/[24]
92				4			15.4/[24]	8.18/[24]	9				
93								2.16/[24]					
94							6.18/[24]						
95		4	5	2.9/[24]		1	46						2
96	2	10	30		2		21.12/[24]	3	20.7/[24]	32			
97							2.18/[24]		13				
98	4	10	26		4	2	15.13/[24]	4	15				
99			5	1.12/[24]	1		1	3.14/[24]	3	4		2	
100								55.22/[24]	20	25	30		
101		1	1.12/[24]					14/[24]					
102								4.12/[24]		3			
103										1.16/[24]			
104	2	4	8	12/[24]		1	2	7.3/[24]					
105		1	1					13/[24]					
106				1.17/[24]	3.17/[24]			3.12/[24]					
107										3.20/[24]			
108								3/[24]	3	2			

109	4/[24]
110	31.10/[24]	10.10/[24]	30	20	.	.
111	4/[24]
112	6/[24]
113	1	6	12	7.19/[24]	2.2/[24]	4	.	.	.
114	.	4	6	19	4	12	12	.	.
115	4.8/[24]	2	8	6	.	.
116	60.5/[24]	8	34	55	.	.
117	.	1	2	1.18/[24]
118	12.22/[24]
119	3	.	.	1.20/[24]
120	1.12/[24]	3.12/[24]	4	3	12	2	5	61	10	20	25.6/[24]	.	.
121	.	1	3	1.3/[24]	1	2	1	.	.
122	.	.	1	1.14/[24]	.	3.20/[24]	.	.	.
123	2.23/[24]
124	23/[24]	.	.	.
125	.	1	3	8/[24]
126	2	6	16	4	8	14.21/[24]	.	.
127	4.8/[24]	4.9/[24]	.	.
128	+
129	17/[24]
	4.12/[24]	22.12/[24]	47	5	15	2	5	207.2/[24]	44.2/[24]	128.17/[24]	139	.	14/[24]

Num [eros]	Sembradura			Viña		Olivares		hier- mo	Bosque			Huerto		Mayol de 2 años		Yd[cm] de 1 año	
	1ª	2ª	3ª	1ª	2ª	1ª	2ª		1ª	2ª	3ª	1ª	2ª	1ª	2ª	1ª	2ª
1.....	5.12/[24]	11.17/[24]	22.2/[24]	7.12/[24]	23		12/[24]	102.12/[24]	19.11/[24]	73.15/[24]	125.5/[24]						10.1/[24]
2.....		4.12/[24]	9.19/[24]	5.6/[24]	45.5/[24]		12/[24]	95.19/[24]	12	28	20.10/[24]					1	7.14/[24]
3.....	8	30	85.6/[24]	3.5/[24]	27.10/[24]	3	4	201.24/[24]	30	100.20/[24]	71			2	5		5.12/[24]
4.....	4.12/[24]	22.12/[24]	47	3	15	2	5	207.2/[24]	44.2/[24]	128.21/[24]	139		14/[24]				
	18	68.17/[24]	164.3/[24]	18.23/[24]	110.15/[24]	5	10	607.6/[24]	105.13/[24]	331.14/[24]	355.15/[24]		14/[24]	2	5	1	23.3/[24]
	12.18/[24]	17	37.14/[24]	13	27	1.14/[24]	5.13/[24]	27.6/[24]	10	78.14/[24]	182.13/[24]	1.16/[24]	1.16/[24]		2		
	30.18/[24]	85.17/[24]	201.17/[24]	31.23/[24]	137.15/[24]	6.14/[24]	15.13/[24]	634.12/[24]	115.13/[24]	410.4/[24]	538.4/[24]	1.16/[24]	2.6/[24]	2	7	1	23.3/[24]

Casas de.....1ª.....5.....a 80 re[a]l[es].....400	
2ª.....2.....[a] 60 [reales].....120	600.....60
3ª.....4.....[a] 20 [reales].....80	
Personal.....de á 45.....7.....315	
de á 25.....13.....325	640
Ganados.....Bueyes.....10.....15	
Jimentos.....7.....7	
Cerdos.....31.....23	108
Machos.....4.....12	
Cabras.....35.....11	
Carneros.....80.....40	
Un Molino propio de D[on] Ramon Belart que produ- ce en cada un año ciento cincuenta R[ea]l[es] de ardites.....15	

Diezmo

El Varón del Papiol cobra diezmo de varias pie- zas de tierra por el que debe pagar del tributo de Ca- tastro en cada un año.....40	
Yd[em] D[on] Ramon Belart.....26.....66	

No hay Emolumentos

Todo lo que en de vér del referido Documento al que me remito y para que conste donde convenga á solicitud del Ayuntamiento Constitucional de la Villa de San Culgad del Vallés de este corregimiento y en virtud de decreto del S[eñ]or Yntendente de Rentas de esta Provincia de fecha siete de Octubre último libro la presente en Barcelona a los nueve Diciembre de mil ocho cientos cuarenta y seis.

P[or]. A[utoridad].
Pedro García Nava [signum]

Yndex de las terras del
Terme de Canals

A

Anton Badia pages T[erratinen]t.....	89
D[on] Anton Daspujol pavorde de S[an]t Culgat.....	58, 128
Aleix Ribatallada pages T[erratinen]t.....	77

B

Bertomeu Colominas pages T[erratinen]t.....	72
Bertomeu Pujol T[erratinen]t de S[an]t Culgat.....	88
Benet Majó pages T[erratinen]t.....	60

C

Culgat Serra pages T[erratinen]t de S[an]t Culgat.....	87
--	----

D

Domingo Campderrós pages T[erratinen]t del Papiol.....	33
--	----

F

Francisco Ferran Notari de Bar[celo]na.....	1, 2, 3, 4, 37, 38, 115
Francisco Costa pages de S[an]t Culgat.....	90

G

H[ereu]s [de] D[on] Geroni Genarés T[erratinen]t del Papiol.....	32
Gabriel Ferrés pages T[erratinen]t.....	73

J

Jaume Pages T[erratinen]t del Papiol.....	35
Jaume Amigó.....	34
Joseph Tintorer T[erratinen]t del Papiol.....	36
Joseph Badal de Canals.....	46, 47
Joseph Duran pages.....	48
D[on] Jaume de Canze T[erratinen]t de Barcelona.....	51
D[on] Joseph Cadena.....	53, 55, 66, 64, 94
Joseph Magay pages T[erratinen]t.....	59
Joan Bartralot pages T[erratinen]t.....	61
H[ereu]s [de] Joseph de la Torra.....	65
Joan Caldes pages T[erratinen]t.....	67, 85
Jaume Balasch T[erratinen]t de Vallvidrera.....	68
Ysidro Serra pages T[erratinen]t.....	71
Joseph Castellví pages T[erratinen]t.....	74
Joseph Ferres pages T[erratinen]t.....	75
Joan Turalló pages T[erratinen]t.....	76
Joseph Juliá pages T[erratinen]t del Papiol.....	78
Joseph Julia pages de Canals.....	79, 80, 123
Joseph Llunell pages Batlle.....	81, 98, 99, 100, 124
Joan Mumany pages.....	82, 93, 118, 120, 121, 122, 125, 126, 127
Joan Xarcabins pages T[erratinen]t de S[an]t Culgat.....	84
Joseph Font pages T[erratinen]t del Papiol.....	86
Joseph Artigas T[erratinen]t del Papiol.....	91

M

Maria Domenech viuda de J[ose]ph.....	5, 6, 7, 8, 9, 10, 28, 29, 30, 31, 101
Miguel Ribatayada T[erratinen] de S[an]t Culgat.....	63

P

Pere Pau Mayol T[erratinen]t del Papiol.....	45
Pere Ferrés pages.....	49
Pau Majo Pages T[erratinen]t de S[an]t Culgat	50, 52, 56, 57
Pere Buscalla pages T[erratinen]t.....	62
Pere Mir Ferrer T[erratinen]t de S[an]t Culgat.....	69
Pere Salas pages T[erratinen]t.....	70
Pau Bartralot pages.....	83, 92, 96, 97
Pau Cusó pages.....	95
Pere Joan Barba pages.....	103, 104, 105, 106, 107, 108, 109, 110, 111, 112
Pau Amigó pages T[erratinen]t del Papiol.....	119

R

H[ereu]s [de] D[on] Ramon Belart de Bar[celo]na.....	11, 12, 13, 14, 15, 16, 17, 18, 19, 20, 21, 22, 23, 24, 25, 26, 27
Ramon Torras pages.....	43
D[on] Rafel Llampias T[erratinen]t de Bar[celo]na.....	113, 114, 116, 117, 129

S

Salvador Mayol pages T[erratinen]t del Papiol.....	42
--	----

T

D[on] Tomas Buatella de Bar[celo]na.....	39
Teresa Dalmau y Cabasa V[iu]da T[erratinen]ta.....	40

V

Vicens Bonas T[erratinen]t del Papiol.....	44
Valentí Casajoana T[erratinen]t.....	4
Varó del Papiol o Mas Gener.....	41, 102

Rodalia y figura general de la Cuadra y Termino de Canals del Corregimiento de Barcelona sacado de las Respuestas generales que dieron la Justicia, cura Parroco y demas comisionados de dicha Cuadra en el año de 1716 al Ynterrogatorio o preguntas que les hizo el S[eñ]or Yntendente de este Ejercito y Principado en dicho año para el Establecimiento de la Contribución de Catastro, las cuales ecsisten en el Archivo general de Rentas de la Provincia de Barcelona-----
[ocupant un terç de la làmina hi ha un dibuix de situació de Canals]

Respuestas generales que han hecho Juan Oliver y Monmany y José Boladeras labradores y Practicos del Lugar de Canals.

En primer lugar respondieron que el Lugar de Canals es situado dentro y en medio de los Lugares de San Cugad que se encuentra por la parte de Levante, de Santa Creu que se encuentra por la parte de Mediodia, del Lugar del Papiol que se encuentra por la parte de Poniente y del Lugar de Rubí que se encuentra por la parte de Tremontana y de aquí los en medio de los cuales se encuentra constituido y confinante, gozando de largo esto es, desde la parte que confina con el Termino de San Cugad y de Santa Creu, hasta la parte que confina con el Papiol, de la longitud de unos tres cuartos de hora de camino, y por la parte que se estiende desde el Termino de Santa Creu a Rubí, goza de la latitud de una media hora de camino, cuya circunferencia se seguiria toda, no obstante los Montes con el espacio de tres horas-----

Tarifa del producto, Clases y Contribuciones que pagan las tierras, Casas, Ganados y demas Fincas productivas del Principado de Cataluña por el Real Tributo de Catastro				
Producto	Clases	Contribucion		Ganados
650 Real[es]	1 ^a	37 Real[es]	ard[ites]	Cada Macho de Carga Mula o 3 Real[es] din[eros]
600 [Reales]	2	34 [Reales]		Cavallo
550 [Reales]	3	31 [Reales]		Un Buey ó Baca.....1 [Reales] 12
500 [Reales]	4	28 [Reales]	12	Un Cerdo..... [Reales] 18
450 [Reales]	5	25 [Reales]	12	Un Carnero ó Oveja..... [Reales] 12
400 [Reales]	6	23 [Reales]		Un Macho de Cabrio..... [Reales] 8
360 [Reales]	7	20 [Reales]	12	Cada Colmena paga..... 12
320 [Reales]	8	18 [Reales]		
280 [Reales]	9	16 [Reales]		
245 [Reales]	10	14 [Reales]	12	
215 [Reales]	11	12 [Reales]		
185 [Reales]	12	10 [Reales]		
160 [Reales]	13	9 [Reales]		
135 [Reales]	14	7 [Reales]	12	
115 [Reales]	15	6 [Reales]	12	
100 [Reales]	16	5 [Reales]	18	
90 [Reales]	17	5 [Reales]		
80 [Reales]	18	4 [Reales]	12	
70 [Reales]	19	4 [Reales]		
60 [Reales]	20	3 [Reales]	12	
50 [Reales]	21	3 [Reales]		
42 [Reales]	22	2 [Reales]	12	
34 [Reales]	23	2 [Reales]		
27 [Reales]	24	1 [Reales]	12	
20 [Reales]	25	1 [Reales]		
15 [Reales]	26	[Reales]	18	
10 [Reales]	27	[Reales]	12	
6 [Reales]	28	[Reales]	8	
3 [Reales]	29	[Reales]	4	
1 [Reales]	30	[Reales]	2	
1/4	31	[Reales]	1	
1/8	32	[Reales]	1/2	

Nota

Si de los productos de una medida resultase segun los precios de los frutos respectivos, una cantidad distinta de las treinta y dos figuradas en la columna primera de esta tarifa, sube si la superior inmediata, como por ejemplo: si una quartera mojada, ó Jornal produjera en dinero segun sus frutos y precios, la cantidad de 610 ó 640 reales que es diferente de las dos primeras de la columna sube y se coloca en la de 650 real[es] como mayor y de esta forma proporcionadamente en las demas.

CLOENDA

Com a conclusions d'aquest estudi cal assenyalar que la Quadra de Canals o Canals Roges és, al segle XVIII, un terme sota la jurisdicció del monestir de Sant Cugat del Vallès, on trobem com a autoritats locals un batlle i dos regidors. La població del terme és integrada per unes 50 o 60 persones, que viuen disperses pel terme distribuïdes en 11 cases, 1 barraça i 1 molí. Aquesta població al llarg del segle no experimentà cap mena de creixement malgrat l'evident increment demogràfic viscut a Catalunya durant el segle XVIII.

L'afirmació de Miguel Ángel Santos i Manuel Pelayo que *Valldoreix es un territorio agrícola y de poco bosque, exceptuando can Majó* (SANTOS / PELAYO, 1998: 301) és del tot gratuïta si no es contextualitza en el seu moment històric, perquè a la segona meitat del segle XVIII, per exemple, la principal activitat econòmica del terme de Canals, origen de l'actual Valldoreix, tal com hem vist, precisament, és l'explotació del bosc, la qual és destinada als tintorers de Barcelona i a les fàbriques d'aquesta ciutat i de la seva rodalia. Aquesta explotació s'entén perfectament en el marc de la segona meitat del segle XVIII a Catalunya, moment en el qual la presència de les fàbriques es generalitzà, especialment per l'activitat de la burgesia manufacturera.

En relació amb les vinyes, l'extrapolació que fan Santos i Pelayo que són *el cultivo más extensivo de Cataluña, y por tanto de Valldoreix* (SANTOS / PELAYO, 1998: 302), altre cop, si no es contextualitza en el seu moment històric, tampoc es correspon amb una suposada realitat intemporal, ja que segons les dades aportades pel Cadastre de 1760, o segons les respostes de Felipe Cebrià a Francisco de Zamora el 1789, si bé la vinya experimenta un creixement a la segona meitat del segle XVIII, aquesta no és ni de bon tros la principal activitat en aquests moments, ja que és superada l'extensió dels terrenys destinats a aquesta activitat, clarament, tant pel bosc com pels camps de sembradura, a banda de l'erm, els quals al 1760, per exemple, sumen el 89% del terme de Canals, contra el 8% de la vinya, sense comptabilitzar els mallols, els quals, tanmateix, són testimonials a la zona. L'afirmació que la vinya *produce un mayor número de beneficio en exportaciones* (SANTOS / PELAYO, 1998: 301) que fan aquests mateixos estudiosos, un altre cop no deixa de sorprendre quan s'afirma en un context intemporal, i més si pensem que la pagesia del terme de Canals i la de la parròquia de Valldoreix fins a principis del segle XIX es trobaren sota la jurisdicció feudal i per tant difícilment podien estar per exportar res, i més si considerem que en aquest terme,

mentre no es demostrï el contrari, no hi ha constància ni tan sols de l'existència de mercat.

En relació amb la propietat de les terres, aquestes es trobaven repartides de forma desigual, tenint com a principals propietaris aquells que concentraven més de 100.000 metres quadrats del terme com ara el baró del Papiol (231.971,68 metres quadrats), els hereus de Ramon Belart (818.633,45 metres quadrats), el notari de Barcelona Francisco Ferran (491.486,18 metres quadrats), Rafel Llampies (619.509,28 metres quadrats), Pau Majó (116.189,84 metres quadrats), i els pagesos de Canals Joan Monmany (724.576,97 metres quadrats), Pau Bartralot (433.544,25 metres quadrats), Pau Cusó (147.813,10 metres quadrats), Pere Joan Barba (344.489,13 metres quadrats), el batlle Josep Llunell (613.898,67 metres quadrats), i la vídua Maria Domènech (528.720,05 metres quadrats).

Un segon grup de propietaris són els que tenen entre 50.000 i 100.000 metres quadrats, com en el cas de Josep Tintorer (75.385,68 metres quadrats), Josep Julià del Papiol (61.818,31 metres quadrats), Josep Cadena (85.693,71 metres quadrats), i el pagès de Canals Josep Julià (80.894,25 metres quadrats).

En un tercer terme tenim propietats d'entre 10.000 i 50.000 metres quadrats, com en el cas de Jaume Canze (35.091,57 metres quadrats), Jaume Ba-



La Quadra de Canals dins la Província de Barcelona i el partit judicial de Sant Feliu de Llobregat (1834).



La Quadra de Canals dins el partit judicial de Terrassa (1820).

lasch (37.131,79 metres quadrats), Jaume Amigó (10.099,03 metres quadrats), Jaume Pagès (13.363,35 metres quadrats), Josep Artigas (11.017,12 metres quadrats), Vicenç Borràs (18.871,92 metres quadrats), Aleix Ribatallada (11.119,13 metres quadrats), Benet Majó (13.975,42 metres quadrats), Joan Bartralot (10.915,11 metres quadrats), Joan Caldes (17.953,82 metres quadrats), Anton Badia (11.629,18 metres quadrats), Bertomeu Pujol (21.626,20 metres quadrats), Cugat Serra (10.303,05 metres quadrats), Domingo Campderròs (14.587,47 metres quadrats), Josep Font (11.629,18 metres quadrats), Pau Amigó (11.833,20 metres quadrats), Salvador Mayol (10.609,07 metres quadrats), Josep Duran (13.771,40 metres quadrats), Francisco Costa (22.340,28 metres quadrats), els hereus de Josep de la Torra (16.321,66 metres quadrats), Tomàs Boatella (20.300,07 metres quadrats), i els pagesos de Canals Josep Badal (22.952,32 metres quadrats) i Pere Farrés (18.565,89 metres quadrats).

I finalment, tenim els propietaris de menys de 10.000 metres quadrats, és a dir, de menys d'una hectàrea, entre els quals trobem el paborde de Sant Cugat, Antoni Despujol (8.874,89 metres quadrats), Valentí Casajuana (7.548,76 metres quadrats), Teresa Dalmau i Cabassa (9.588,97 metres quadrats), Miquel Ribatallada (6.732,68 metres quadrats), Pere Mir Ferrer (8.976,91 metres quadrats), els hereus de Geroni Genarés (4.590,45 metres quadrats), Pere Pau Mayol

(7.446,76 metres quadrats), Bertomeu Colominas (7.140,72 metres quadrats), Gabriel Ferrers (8.670,88 metres quadrats), Isidro Serra (7.854,80 metres quadrats), Joan Turelló (8.568,87 metres quadrats), Josep Aragay (8.976,91 metres quadrats), Josep Castellví (4.284,42 metres quadrats), Josep Farrers (5.406,54 metres quadrats), Pere Buscallà (4.488,44 metres quadrats), Pere Salas (7.344,74 metres quadrats), Joan Xercavins (9.384,95 metres quadrats), i Ramon Torras (4.448,45 metres quadrats).

Pel que fa a l'explotació del bosc, activitat de la qual hem tractat en aquest estudi, cal assenyalar que la propietat del bosc es concentrava en mans del baró del Papiol (14.689,50 metres quadrats de bosc de 1a qualitat, 67.938,94 metres quadrats de bosc de 2a, 78.344 metres quadrats de bosc de 3a), els hereus de Ramon Belart (24.482,50 metres quadrats de bosc de 1a, 63.654,50 metres quadrats de bosc de 2a, 245.335,08 metres quadrats de bosc de 3a), Teresa Dalmau i Cabassa (4.896,50 metres quadrats de bosc de 2a), el notari de Barcelona Francisco Ferran (14.689,50 metres quadrats de bosc de 1a, 156.075,94 metres quadrats de bosc de 2a, 181.986,60 metres quadrats de bosc de 3a), Jaume Canze (4.896,50 metres quadrats de bosc de 1a, 9.793 metres quadrats de bosc de 2a, i 17.647,80 metres quadrats de bosc de 3a), Rafel Llampies (34.479,52 metres quadrats de bosc de 1a, 122.412,51 metres quadrats de bosc de 2a, 165.256,88 metres quadrats de bosc de 3a), Josep Tintorer (3.672,37 metres quadrats de bosc de 2a, 2.448,25 metres quadrats de bosc de 3a), Pau Majó (14.689,50 metres quadrats de bosc de 1a, 22.034,25 metres quadrats de bosc de 2a, 8.364,85 metres quadrats de bosc de 3a), Josep Julià del Papiol (9.793 metres quadrats de bosc de 2a), Josep Cadena (1.229,12 metres quadrats de bosc de 2a), Tomàs Boatella (10.099,03 metres quadrats de bosc de 2a), i els pagesos de Canals Joan Monmany (61.206,25 metres quadrats de bosc de 1a, 148.935,19 metres quadrats de bosc de 2a, 135.874,88 metres quadrats de bosc de 3a), Pau Bartralot (7.344,75 metres quadrats de bosc de 1a, 111.803,40 metres quadrats de bosc de 2a, 100.378,25 metres quadrats de bosc de 3a), Pere Joan Barba (31.827,25 metres quadrats de bosc de 1a, 91.809,36 metres quadrats de bosc de 2a, 48.965 metres quadrats de bosc de 3a), el batlle Josep Lluñell (66.102,75 metres quadrats de bosc de 1a, 119.862,23 metres quadrats de bosc de 2a, 90.585,25 metres quadrats de bosc de 3a), i la vídua Maria Domènech (8.466,86 metres quadrats de bosc de 1a, 60.186,14 metres quadrats de bosc de 2a, 242.376,77 metres quadrats de bosc de 3a).

D'aquestes dades, se n'extreu que els grans beneficiaris de l'explotació del bosc, amb més de

100.000 metres quadrats en propietat, eren el baró del Papiol (160.972,44 metres quadrats), els hereus de Ramon Belart (333.472,08 metres quadrats), el notari de Barcelona Francisco Ferran (352.752,04 metres quadrats), el terratinent de Barcelona Rafel Llampies (322.148,91 metres quadrats), i els pagesos de Canals Joan Monmany (346.016,32 metres quadrats), Pau Bartralot (219.526,40 metres quadrats), el regidor de la Quadra, Pere Joan Barba (172.601,61 metres quadrats), el batlle de la Quadra, Josep Lluell (276.550,23), i la vídua Maria Domènech (311.029,77 metres quadrats).

Finalment, i ja per acabar, no volem deixar de fer esment de com van afectar al terme de la Quadra de Canals les modificacions administratives de la primera meitat del segle XIX, abans de la supressió del municipi a inicis de 1846. Ens estem referint a les modificacions de 1820 que van integrar la Quadra de Canals dins el partit judicial de Terrassa, i a la nova divisió territorial de 1834, que integrà la Quadra de Canals dins el partit judicial de Sant Feliu de Llobregat, i aquest, al seu torn, dins la província de Barcelona.

BIBLIOGRAFIA

- AGUELO, Jordi. (1998). "El terme d'Octavià (segles X-XIII): d'alou monàstic a terme castral". *Gausac*, 12, p. 11-24.
- AGUELO, Jordi. (2001). "Sobre els orígens i la formació del terme de Sant Cugat. Del segle XI al XX". *Gausac*, 19, p. 25-40.
- ALSINA, Claudi; FELIU, Gaspar; MARQUET, Lluís. (1996). *Diccionari de mesures catalanes*. Barcelona: Curial.
- BARCELÓ, Miquel. (1995). "Crear, disciplinar y dirigir el desorden. La renta feudal y el control del proceso de trabajo campesino: una propuesta sobre su articulación". *Taller d'Història*, 6, p. 61-72.
- BATET, Carolina. (1996). *Castells termenats i estratègies d'expansió comtal. La marca de Barcelona als segles X-XI*. Sant Sadurn d'Anoia: Institut d'Estudis Penedesencs.
- BURGUEÑO, Jesús. (1995). *De la vegueria a la província. La formació de la divisió territorial contemporània als Països Catalans (1790-1850)*. Barcelona: Rafael Dalmau.
- CASAS, Jordi. (1993). "La creació de l'Entitat Local Menor de Vallldoreix". *Gausac*, 3, p. 35-44.
- CEBRIÀ, Felipe. (1789). "Noticias concernientes a la Quadra de Canals Rojas y su territorio, acomodadas a las preguntas que ha comunicado al infraescrito el Sr. Dn. Francisco Zamora, omitiendo respuesta a las que no son concretables a dicha Quadra". *El Baix Llobregat el 1789*. Barcelona: Curial / Publicacions de l'Abadia de Montserrat. P. 86-89. [Amb introducció, transcripció i notes a cura de Jaume Codina, Josep Moran i Mercè Renom].
- CORTÉS, Juan José. (1995). "El linaje de los Canals, una familia catalana de los siglos XI-XIII". *Medievalia*, 12, p. 65-74.
- DBHC. (1989). *Diccionari Barcanova d'Història de Catalunya*. Barcelona: Barcanova [Sota la direcció de Ramon Sòria i Ràfols].
- ESCARTÍN, Eduard. (1992). "El Decret de Nova Planta". *Documents jurídics de la història de Catalunya*. Barcelona: Departament de Justícia de la Generalitat de Catalunya, p. 229-236.
- GIL, Roberto; ESCAYOLA, Ramon (1956). *Historia de Vallldoreix*. Vallldoreix: Asociación de Propietarios y Vecinos de Vallldoreix.
- IGLÉSIES, Josep. (1974). *Estadístiques de població de Catalunya el primer vicenni del segle XVIII*. Fundació Salvador Vives Casajuana (ed.).
- JORDÀ, Josep M. (2002). *Santa Creu d'Olorda. Història d'un poble que no pogué reeixir*. Molins de Rei: Parròquia de Santa Creu de l'Olorda.
- MARTÍ, Ramon. (1992). "La primera expansió comtal a ponent del Llobregat". *Catalunya Romànica*, vol. XIX, p. 28-35.
- MERCADER, Joan. (1979). "Els capitans generals". *Història de Catalunya*, vol. V. Madrid: Cupsa / Planeta.
- MIQUEL, Domènec. (1996). "Sant Cugat del Vallès: de la revolució de la vinya al PGM". *Gausac*, 9, p. 65-78.
- MOLAS, Pedro. (1970). *Los gremios barceloneses del siglo XVIII. La estructura corporativa ante el comienzo de la revolución industrial*. Madrid: Confederación Española de Cajas de Ahorro.
- MUÑOZ, Pau. (1960). "Passat i present del nostre municipi". *Guia*, 138, p. 44-45.

PUIGVERT, Xavier. (1992). "La introducció del delme a la Marca d'Hispania". *Acta Historica et Archaeologica Mediaevalia*, 13, p. 117-125.

SABATÉ, Flocel. (1997). *El territori de la Catalunya medieval. Percepció de l'espai i divisió territorial al llarg de l'edat mitjana*. Barcelona: Fundació Salvador Vives i Casajuana.

SALLENT, Llorenç. (1916). *Història documentada del Poble i Parròquia de Santa Maria de Vallvidrera*. Barcelona: Imprenta de Francesc X. Altés.

SÁNCHEZ, Miquel. (2001). *El Císter: i al principi fou Valldaura. Santa Maria de Valldaura, 1150-1169*. Valls: Cossetània. (El Tinter, 24).

SANTOS, Miguel Àngel; PELAYO, Manuel. (1998). "Las masías de Valldoreix". *XLII Asamblea Intercomarcal d'Estudiosos*. Barcelona: Arxiu Nacional de Catalunya, p. 300-319.

SERRA ROSSELLÓ, José. (1954). "Valldoreix". *Senderos, estiu*, p. 72-74.

SERRANO M^a Ángeles. (1986). "La instauración del catastro en Lérida (1716-1758)". *Pedralbes*, 6, p. 83-99.

TORRAS, Josep M. (1982). "L'etapa de provisionament institucional borbònica en els municipis catalans durant la Guerra de Successió (1707-1716)". *Pedralbes*, 2, p. 127-148.

TORRAS, Josep M. (1983). *Els municipis catalans de l'antic règim 1453-1808*. Barcelona: Curial.

VIRGILI, Antoni. (1991). *L'expansió i afermament del feudalisme al Baix Gaià (segles XI-XII)*. Tarragona: Centre d'Estudis d'Altafulla.

VIRGILI, Antoni. (1994). "El delme i la primícia al bisbat de Tortosa". *Analecta Sacra Tarraconensis*, vol. 67/1, p. 423-431.

NOTES

1. Aquest article és el resultat d'un primer treball de recerca que s'insereix en el marc d'un futur projecte de recerca que es durà a terme des del Grup d'Estudis Locals de Sant Cugat del Vallès sota el títol *Territori, poblament, cultura i condicions de vida a l'àrea del terme de Sant Cugat del Vallès*.

2. ACA. Cancelleria. Pergamins Ramon Berenguer IV, núm. 335.

3. Original perdut. Antiga signatura: ACA. Hisenda, Monacals. Sant Cugat. Pergamins. Carpeta 4, núm. 1391 (CORTÉS, 1995: 74).

4. Un tercer batlle encara el nomenava el paborde.

5. Es refereix al govern superior polític de la província.

6. Cita de Jordi Casas (1993: 35) procedent de l'Arxiu Municipal de Sant Cugat del Vallès. Correspondència. Caixa núm. 362.

7. Aquest terme era format per 17 cases i 1 molí.

8. Al 1377-1378, entre els focs d'església es parla d'una banda de la *Quadra de Canals en la parroquia de Vall Daureix* [amb 16 focs d'església] i d'una altra de la *Vila de sent Cugat de Vallers e terma daquela*, de la *Parroquia de Sent Madir del dit terme de Sent Cugat*, de la *Parroquia de Valldaureix del dit terme e es desgleya* [amb 23 focs d'església, a més d'1 de ciutadà], de la *Parroquia de Santa Maria de Tampanyan del dit terme*, i de la *Parroquia de Sent Feliu de Milayans del dit terme*.

En el Fogatge de 1497 es parla de la *Parròquia de Valldoreig terme de Sant Cugat*, amb 28 focs.

En el Fogatge de 1553 les parròquies són tractades com a unitats i se cita simplement *Parroquia de St. Cebría de Vall Doreix*, amb 22 focs.

9. Can Monmany, el molí, can Barba, can Casanova (avui Domènec) i can Maimó.

10. En aquest escrit no entrarem ni en aquestes polèmiques ni en el procés de creació de l'ELM de Valldoreix, ja que aquest no és l'objectiu d'aquest estudi, i pel fet que això ja va ser estudiat per Jordi Casas el 1993.

11. Aquest text s'està referint a la mida itinerària coneguda com a *hora de camí*, corresponent a la distància que es pot recórrer caminant durant una hora. És evident que aquesta mida és força variable segons la marxa i la mena de terreny. Generalment l'hora de camí acostuma a oscil·lar entre 3,5 i 5 km (ALSINA / FELIU / MARQUET, 1996: 161-162).

12. Es refereix al terme de Santa Creu d'Olorda, les terres del qual, el 1916, van ser repartides entre els termes veïns de Molins de Rei, Sant Feliu de Llobregat i Sarrià (JORDÀ, 2002).

13. Aquesta resposta és recollida al llibre *El Baix Llobregat el 1789*.

14. El gremi barceloní de tintorers, a principis del segle XVIII, patia un seguit de problemes econòmics, els quals s'agreujaren amb la guerra. La necessitat que tenien de productes de procedència colonial els feia estar subjectes a les fluctuacions del gran comerç, considerant que el gremi no podia cuidar-se de la importació dels productes colonials i depenia dels grans comerciants. Aquesta era la causa per la qual, segons els mateixos tintorers, aquesta confraria era tan pobre. A més, la guerra inicià una etapa de manca de colorants, *per trobarse dits materials en terras del enemich*, i no serà fins a partir de 1756, i sobretot de 1778, que els catalans tingueren accés a Amèrica; però, tal com assenyala Molas, *la importación de estos productos estaba en manos de compañías comerciales, mercaderes, etc., los cuales los revendían a los tintoreros, por medio de corredores de cambio y drogueros*. La conseqüència és evident, el preu del colorant ultramarí era elevat, i això feia que aquests recorressin als colorants procedents de l'àmbit mediterrani, els quals eren més assequibles (MOLAS, 1970:409-424). Tot això és allò que portarà a l'interès pels pins i la seva escorça, tot i que aquest arbre, precisament, no sigui el de major interès per als tintorers.

15. ANC. AHMSCV. Hisenda. Fiscalitat. Sèrie Talles, Estims, Cadastres. O.961. Topogràfic: 02.07.1904.05

16. Segons s'indica en aquest mateix cadastre, just després

de la descripció de les diferents peces de terra, l'intendent general de l'Exèrcit i Principat de Catalunya era en aquells moments José de Contamina.

17. Aquestes respostes es conservaven, segons el document aquí transcrit, a l'Arxiu General de Rendes de la província de Barcelona.

18. Segons Claudi Alsina, Gaspar Feliu i Lluís Marquet, la quartera de sembradura és una mesura de superfície agrària, pròpia de la zona de Catalunya, la qual va ser utilitzada entre el Llobregat i el Cardener i les comarques del Gironès i la Garrotxa, així com en diferents comarques pirinenques. Aquesta mesura s'obtenia a partir de calcular l'extensió de terra que es pot sembrar amb una quartera de gra, cosa que comporta una gran variació de l'extensió de la quartera segons la zona on s'utilitza aquesta mesura, condicionat al tipus de gra utilitzat, a les característiques geogràfiques del lloc, o de l'habilitat del sembrador. Aquesta quartera, en diferents indrets, arribà a normalitzar l'extensió de la quartera de sembradura local en canes quadrades.

En el cas de la quartera de sembradura utilitzada a Barcelona, aquests autors en documenten tres tipus: 1. la quartera de 1.012,5 canes quadrades, equivalent a la quartera antiga del Vallès

que es feia servir a Granollers; 2. la quartera de 1.500 canes quadrades, coneguda com a quartera nova; i 3. la quartera de 1.200 canes quadrades (ALSINA / FELIU / MARQUET, 1996: 215-217).

19. Segons Claudi Alsina, Gaspar Feliu i Lluís Marquet, la cana és una mida d'amidament, pròpia de Catalunya, les Illes Balears i Catalunya Nord, equivalent a 8 pams o 6 peus, és a dir, 2 passos. Aquesta es materialitzava per mitjà d'un bastó de fusta, una canya o cinta de roba, anomenat també cana, on hi havia marcades les divisions en mitja cana, en pams i quarts de pam (ALSINA / FELIU / MARQUET, 1996: 130-131).

20. Cal advertir que en aquests càlculs no s'ha inclòs l'apartat esmentat com a *cultivo* que figura a 4 de les 129 peces de terra, degut al fet que no ens ha quedat clarament especificat a quin tipus d'explotació eren destinades aquestes terres. Es tracta de la peça número 4, on hi ha 38.355,92 metres quadrats esmentats en raó d'aquest concepte; de la peça número 10, amb 72.631,42 metres quadrats; de la peça número 27, amb 242.580,79 metres quadrats; i la peça número 31, on hi ha 32.439,31 metres quadrats. Tot això representa un total de 386.007,44 metres quadrats, és a dir, una mica més de 38,5 hectàrees.