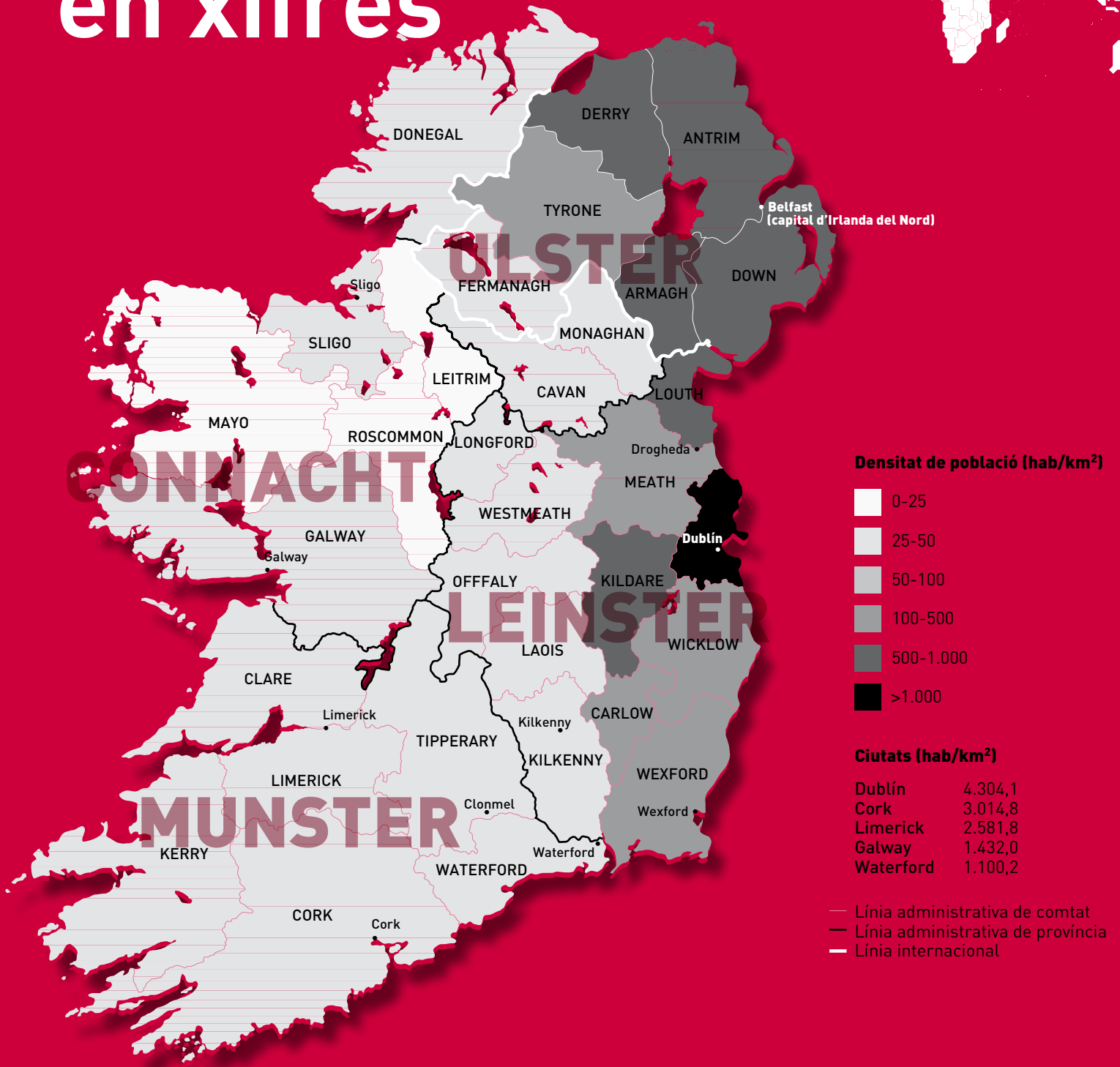


DCIDOB 111.


IRLANDA, DE L'EUFÒRIA AL DESENCÍS

Irlanda en xifres.

Irlanda en xifres



Densitat de població (hab/km²)



Ciutats (hab/km²)

Dublín	4.304,1
Cork	3.014,8
Limerick	2.581,8
Galway	1.432,0
Waterford	1.100,2

- Línia administrativa de comtat
- Línia administrativa de província
- Línia internacional

Nom oficial República d'Irlanda/Éire

Estructura administrativa L'illa d'Irlanda està dividida en quatre províncies que agrupen 32 comtats: Leinster (12 comtats), Munster (6), Connacht (5) i Ulster (9). Dels nou comtats de la província de l'Ulster, sis constitueixen Irlanda del Nord (IN), regió administrativa del Regne Unit

Independència 6 de desembre de 1921 (del Regne Unit de la Gran Bretanya i Irlanda). El país va estar sota estatus de domini de la Commonwealth fins al 21 de desembre de 1948, data en què va passar a anomenar-se Estat Lliure d'Irlanda

Entrada a l'ONU 14 de desembre de 1955

Superfície L'illa té una extensió de 84.421 km²: República d'Irlanda (70.273 km², 83,2% del total), Irlanda del Nord (14.148 km², 16,8%)

Fronteres Total: 360 km amb el Regne Unit (Irlanda del Nord); litoral costaner: 1.448 km

Llengües Irlandès i anglès

Capital Dublín, 506.211 habitants (2006)

Ciutats més poblades (2006) Cork (119.418); Galway (72.414); Limerick (52.539); Waterford (45.748); Belfast (Irlanda del Nord, 267.000)

Sistema polític

República multipartidista unitària amb dues cambres legislatives. El Senat (Seanad Éireann) amb 60 membres (11 elegits pel primer ministre, 6 per dues universitats i 43 per representants públics); i la Cambra de Representants (Dáil Éireann) amb 166 membres elegits per sistema de representació proporcional

Constitució 1 de juliol de 1937

Cap d'Estat i cap de Govern Presidenta, Mary McAleese, des de l'11 de novembre de 1997; *Taoiseach* (cap de Govern), Brian Cowen, des del 7 de maig de 2008

Dones al Parlament (2007) 14,6% d'escons

Composició parlamentària de la Cambra de Representants (Dáil Éireann) de les darreres eleccions legislatives del 24 de maig de 2007

Partits	%	escons
Fianna Fáil (FF, Partit Republicà)	41,6	78
Fine Gael (FG, Partit de la Irlanda Unida)	27,3	51
Partit Laborista (LAB)	10,1	20
Sinn Féin (SF)	6,9	4
Els Verds (GP)	4,7	6
Demòcrates Progressistes (PD)	2,7	2
Partit Socialista (SP)	0,6	-
Independents	5,7	5
Altres	0,2	-

Participació: 67%

Població

Total (2008) 4.467.000 habitants (IN: 1.775.000)

Població urbana (2008) 61%

Densitat de població (2008) 63,6 habitants per km³ (IN: 125,5)

Estructura d'edat (2009 est.) <15 anys: 20,9%; 15-64 anys: 67,1%; ≥65 anys: 12,0%

Taxa de creixement demogràfic (2005-2010) 0,9%

Projecció de població 4.686.000 (2010); 5.610.000 (2020) (IN: 1.812.000; 1.922.000)

Taxa de natalitat bruta (2009 est.) 14,2 naixements per 1.000 habitants

Taxa de mortalitat bruta (2009 est.) 7,8 morts per 1.000 habitants

Taxa de mortalitat infantil (2009 est.) 5,05 morts per 1.000 nascuts vius

Taxa de fecunditat (2009 est.) 1,85 fills per dona

Taxa de mortalitat materna (2005) 1 dona per cada 100.000 nascuts vius

Esperança de vida en néixer (2007) 79,7 anys

Economia

Moneda Euro

Renda Nacional Bruta (RNB) (2007) 164.600 de milions de dòlars (PPA)

Producte Interior Brut (PIB) (2007) 194.800 milions de dòlars (PPA)

PIB per càpita (2007) 37.700 dòlars (PPA)

Creixement anual del PIB (2006-2007) 6,0%

Estructura PIB (2007) Agricultura 2%; indústria 35% (manufactures 23%); serveis 63%

Taxa d'activitat laboral (2005) 48,8%

Taxa d'atur (2008 est.) 6,1%

Ingressos estimats per càpita (2007) Dones: 31.978 dòlars (PPA); homes: 57.320 dòlars (PPA)

Indústria (2005) Manufactura: Productes químics (27% del valor de producció manufacturera); alimentació, begudes i tabac (16%); equipaments de transport (7,0%)

Importacions (2006) 60.665 milions d'euros. Maquinària (33,0%); productes químics (13,2%); equipament de transport (9,0%); combustibles minerals (7,7%); aliments (6,7%). *Països de procedència:* Regne Unit (31,9%); Estats Units (11,2%); Alemanya (8,2%); Xina (7,3%); Països Baixos (4,0%)

Exportacions (2006) 86.861 milions d'euros. Productes químics (19,6%); productes farmacèutics i mèdics (16,4%); màquines d'oficina (16,2%); aliments (8,1%). *Països de destinació:* Estats Units (18,7%); Regne Unit (17,9%); Bèlgica (14,1%); Alemanya (8,1%); França (5,8%)

Turisme (2007) 8,3 milions de visitants; 8.863 milions de dòlars

Inversió estrangera directa (2007) 26.085 milions de dòlars

Ajuda Oficial al Desenvolupament (2007) 5.840 milions de dòlars donats; 2,7% de la RNB

Deute extern (2007) 1,8 bilions de dòlars

Despesa pública en educació (2007) 4,8% del PIB

Despesa pública en salut (2005) 4,7% del PIB

Despesa pública militar (2007) 0,5% del PIB

Societat i medi ambient

Afiliació religiosa (2006) Catòlics (86,8%); església irlandesa (anglicana) (3,0%); altres cristians (2,7%); altres (1,5%)

Immigració Migració neta (2000-2005): 188.000; estoc (2005): 617.600 immigrants (14,8% de la població)

Ordinadors personals (2007) 58,2% de la població

Usuaris d'Internet (2007) 56,1% de la població

Índex de Desenvolupament Humà (2007) 0,965; posició 5 del rànquing mundial

Terres agrícoles (2003-2005) 62,4% de les terres

Energia neta importada (2006) 90% de l'energia usada

Subministrament d'energia primària (2005) Petrolí (59,8%), carbó (13,6%), gas natural (24,5%), energies renovables (2,2%)

Emissions de CO₂ (2005) 10,2 tm per habitant; 0,2% mundial

Aigua (200) Disponibilitat: 11.223 m³ per habitant; consum: 2,3% dels recursos interns

Pobresa (2000-2005) El 16,2% de la població amb ingressos inferiors al 50% de la mitjana nacional (PPA)

Fonts

Enciclopèdia Britànica / Handbook of Statistics 2008, UNCTAD / Informe Sobre Desenvolupament Humà 2009, PNUD / Northern Ireland Statistics and Research Agency (NISRA) / Unió Interparlamentària (IPU) / OECD / UK National Statistics / World Development Indicators 2009, Banc Mundial / World Factbook, CIA / World Resources Institute (WRI)

Població i ruralitat a Irlanda

La República d'Irlanda és un país petit, amb una extensió de prop de 70.000 km² (en comparació, Catalunya té una extensió de 32.000 km²) on el 2006 vivien uns 4,2 milions de persones (1,7 milions a Irlanda del Nord), un 8,2% més que quatre anys abans. Aquest elevat creixement, poc habitual d'altra banda, no ens pot fer oblidar, però, que el 1841 el país –sense comptar Irlanda del Nord– tenia més de 6,5 milions d'habitants. La Gran Fam del període 1845-1848, deguda a una política econòmica deficient, uns mètodes de cultiu inadeguats i l'aparició d'un fong paràsit del principal cultiu, la patata, les conseqüències dels quals es van estendre uns anys més, van provocar la mort directa per fam i malalties d'un milió d'irlandesos i l'emigració d'un altre milió i mig. Avui dia, la població, malgrat que ha experimentat una certa recuperació, fins i tot espectacular, els darrers anys, enregistra encara una pèrdua de població del 35% respecte de la que hi havia 165 anys enrere (figura 1).

Una repoblació desigual

Certament, la població d'Irlanda s'ha anat recuperant, especialment des de final de la dècada dels seixanta del segle XX. Però aquesta recuperació no ha estat igual en les quatre províncies del país (figura 2). La província de Leinster, on se situa la capital del país, va iniciar la seva lenta però imparabile recuperació entre 30 i 50 anys abans que les altres províncies, i el comtat de Dublín va ser dins d'aquesta província, i dins del país, el que va viure un creixement més gran: de fet, va ser l'únic comtat del país que no va patir una davallada demogràfica; la seva població es va multiplicar en un 218,5% en el període 1841-2006, passant de poc més de 370.000 habitants a 1.190.000. Només el comtat veí de Kildare, de la mateixa província, ha experimentat una recuperació positiva en el mateix període amb un creixement de la seva població del 62,8%, i el comtat de Wicklow, també al Leinster i també veí, ha aconseguit tenir el 2006 una població igual que la que tenia el 1841.

La província de Leinster és l'única de les quatre províncies que ha aconseguit recuperar la població perduda, i fins i tot superar la que tenia el 1841. Les altres tres províncies (Munster, Connacht i la part de l'Ulster), tot i que han experimentat un creixement continuat d'habitants –Munster des dels seixanta, Connacht i l'Ulster des dels setanta– encara presenten avui dia un dèficit poblacional d'entre el 51% i el 65% respecte dels valors de referència de 1841.

Pel que fa als comtats, a banda dels tres que hem comentat, els altres 23 no han aconseguit la recuperació demogràfica en aquests 165 anys, i els dèficits que tenen van de l'11,4% al comtat de Meath, al 81,4% de Leitrim. Quan s'estudia l'evolució de la població entre 1966 i 2006 es constata, però, que tots els comtats han tingut un creixement positiu en aquest període (en alguns casos amb percentatges que es belluguen entre el 50% i el 100%). Tots excepte Leitrim. Aquest comtat, de la província de Connacht, és el comtat que ha trigat més a iniciar la recuperació de la

seva població, i no ho ha fet fins a final de la dècada dels noranta. Actualment, però, és el comtat que té una taxa de creixement de població més alta dins de la seva província.

Vida rural, vida urbana

Què fa que els diferents comtats tinguin ritmes de recuperació diferents? Sembla clar que no hi ha una sola causa darrere d'aquestes dades, però també que un dels factors amb més empremta ha estat el caràcter de major o menor ruralitat dels comtats.

El 1841 un 85% de la població irlandesa vivia en àrees rurals. El 2006 aquesta proporció era del 39,5%, un percentatge molt elevat (en comparació, hi ha un 24,0% de població rural a Espanya). Però com passa sovint, aquesta ruralitat no està igualment repartida al llarg del país (figura 3): 18 dels 26 comtats del país tenen un percentatge de població rural superior al 50% –set d'aquests superior al 75%– i les proporcions van del 2,2% al comtat de Dublín, (el segon comtat més urbà és Kildare amb una pobla-

Figura 1. Evolució població 1841-2006

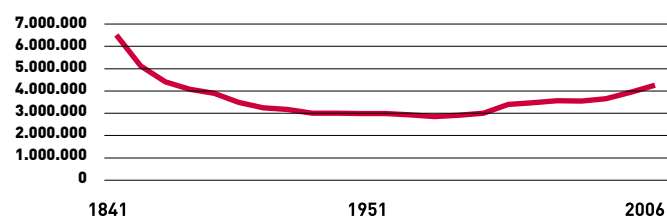
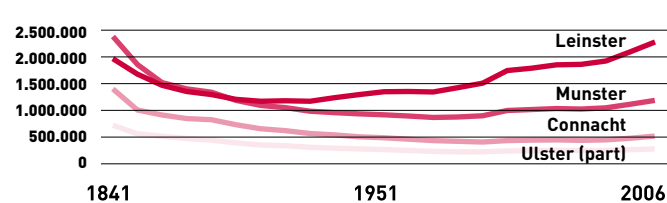


Figura 2. Evolució població per províncies 1841-2006



ció rural del 34,6%), al 91,1% a Leitrim, el comtat on havíem vist que la recuperació demogràfica havia estat inferior. Existeix una forta correlació negativa entre el caràcter rural d'un comtat i la recuperació demogràfica de manera que aquesta és més lenta en aquells comtats amb major població rural. Justament són els comtats actualment més rurals els que van patir també una davallada superior de població i als que els hi ha costat més fer aquesta recuperació, mentre que la població va buscar –i continua buscant– millors oportunitats de vida a les grans àrees urbanes de Dublín, Cork, Galway o Limerick.

Com s'observa a la figura 4, la comparació del pes de la població de les quatre províncies entre 1841 i 2006 mostra com la província de Leinster ha guanyat pes poblacional en detriment de les altres tres províncies, de manera que el centre de gravetat imaginari de la població s'ha desplaçat cap a aquesta província.

Però malgrat tot, i com hem apuntat, la proporció actual de població rural és alta. I anant una mica més a fons, és interes-

sant plantejar-se com es viu a Irlanda, actualment, aquesta diferència entre les àrees urbanes i rurals. En molts països, especialment en països pobres o en desenvolupament, viure en un o altre lloc marca diferències destacades en els estàndards de vida de la població. A Irlanda, aquest factor no sembla, aparentment, molt decisiu: l'esperança de vida o l'accés a l'educació no són significativament diferents entre comtats. Però sí que presenten diferències importants en el nivell d'ingressos per càpita o el coneixement del gaèlic.

Pel que fa al nivell d'ingressos per habitant, existeixen importants diferències entre comtats que, si bé no totalment, es poden explicar pel seu grau de ruralitat (figura 5). Existeix una correlació negativa entre aquestes dues variables de manera que els comtats més rurals tenen un nivell d'ingressos per càpita més baix que els comtats més urbans; i les dades de 2006 indiquen que les diferències arriben a ser del 25,7% entre els comtats que se situen en els extrems del rang: Donegal, amb uns ingressos per càpita de 17.252 euros i Dublín, amb uns ingressos de 23.226 euros. A banda de Dublín, només quatre comtats (Wicklow, Meath, Kil-

Figura 4. Pes de la població (1841-2006)

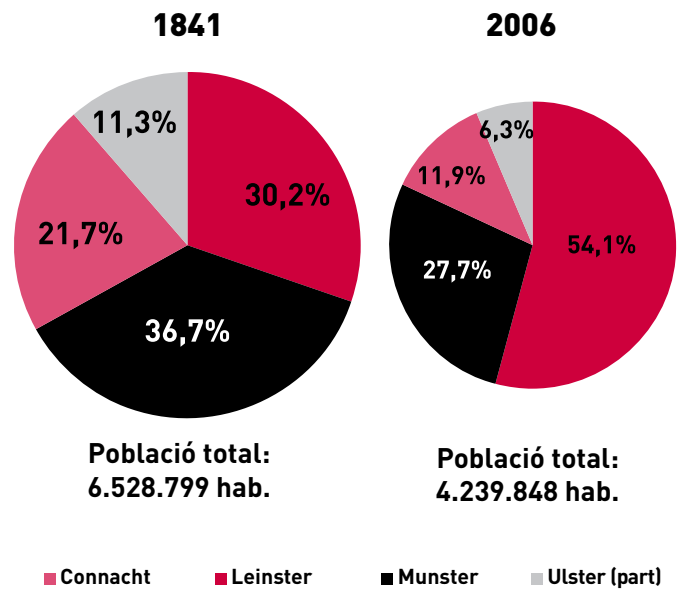


Figura 3. Mapa de comtats per ruralitat (2006)

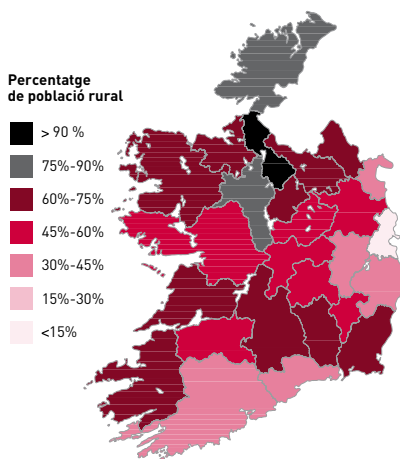


Figura 5. Distribució d'ingressos (2006)

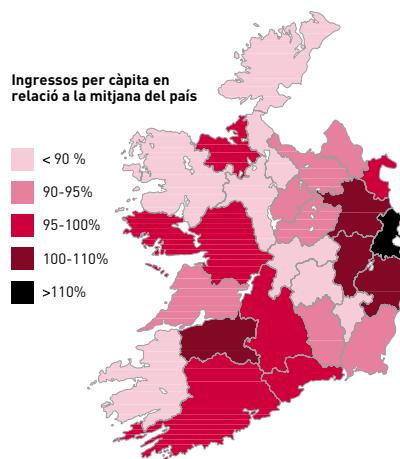
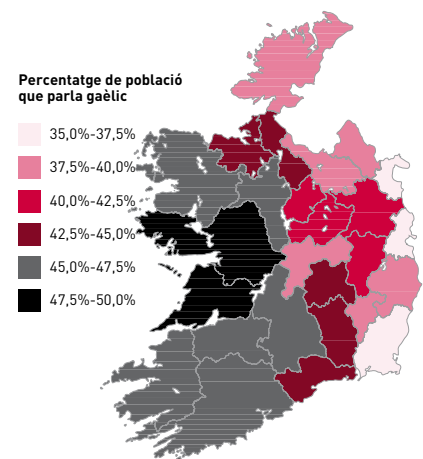


Figura 6. Coneixement del gaèlic (2006)



dare i Limerick) tenen un nivell d'ingressos superior o igual a la mitjana del país. Els altres 21 comtats se situen per sota d'aquesta mitjana. Aquestes diferències, tanmateix, són inferiors a les que trobem a Espanya entre comunitats autònomes (entre el País Basc i Extremadura hi ha unes diferències percentuals d'ingressos per càpita del 47,6% a favor de la primera). Possiblement, en tractar-se d'un país petit i de poca població, les polítiques redistributives siguin més eficaces a Irlanda.

Respecte al coneixement del gaèlic, un 41,0% dels irlandesos diuen tenir-ne. D'entrada es podria pensar que aquest coneixement és major en les zones rurals que en les urbanes, però no existeixen diferències significatives entre comtats segons aquest criteri. Però els comtats no són homogenis i hi ha zones més rurals i zones més urbanes. En mirar si existeixen diferències entre els dos tipus de zones, tampoc aquestes no són significatives però mostren una tendència bastant clara de manera que, de mitjana, a les zones rurals es parla un 6,2% més que a les urbanes; la diferència és només

d'un 0,6% a Wicklow i arriba a ser d'un 9,0% a Galway, mentre que no hi ha diferències al comtat de Kildare. A l'hora d'establir una relació amb l'ús de la llengua sembla que el component geogràfic és més decisiu. El mapa que representa l'ús del gaèlic per comtats (figura 6) marca una línia vertical imaginària que divideix l'illa de forma aproximada en una zona est (majoritàriament les províncies de Leinster i de l'Ulster) on l'ús del gaèlic és menor, i una zona oest —l'oest que de forma romàntica ha estat considerat i admirat per molts escriptors com a *autèntic*— on aquest ús és sensiblement superior.

Redacció CIDOB

Fonts

Central Statistics Office (CSO), Government of Ireland / Northern Ireland Statistics and Research Agency (NISRA)