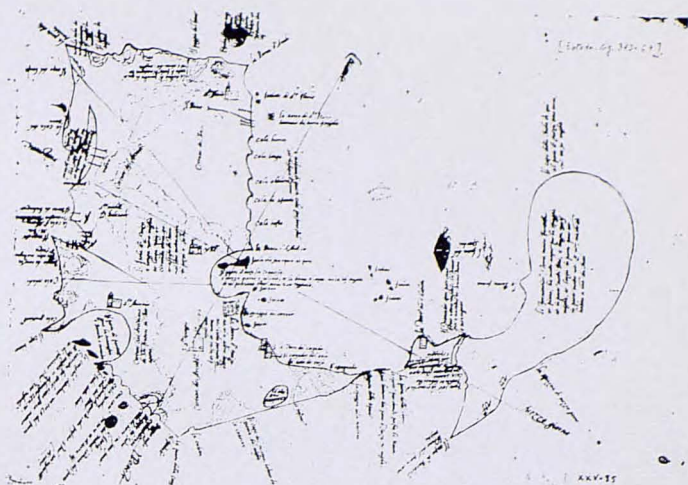


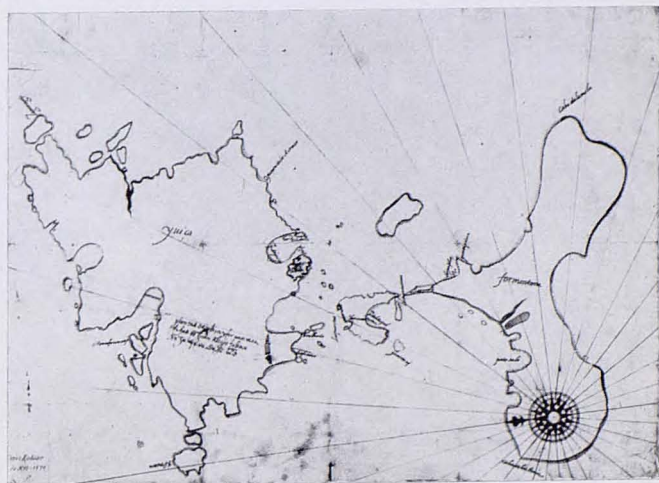
Cartografía histórica de las Pitiusas y de la ciudad de Ibiza

Cartografía de las Pitiusas:

«Isla de Ibiza» (s. f. 1553)
Tinta negra con rotulación y explicación
445 × 620 mns.
Archivo General de Simancas
M. P. y D. - XXV - 85



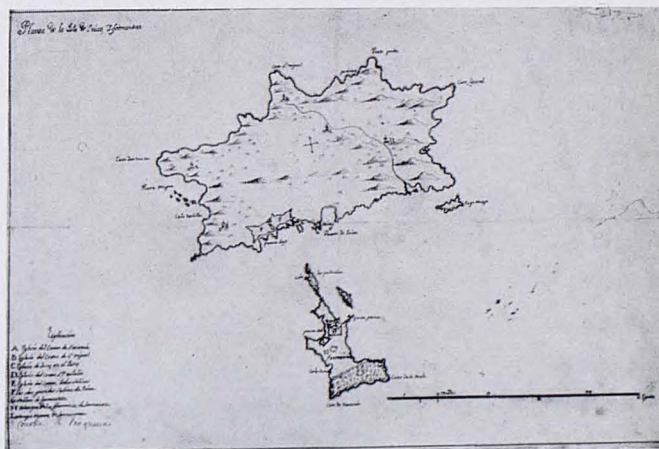
«Planta de Ibiça y Formentera» 1579
Por D. Alonso Rubiá
Cartoteca Histórica - Ministerio del Ejército n.º 164



«Planta de la isla de Iviçsa y Formentera» H-17
Por Courbin del Lanqueux
Cartoteca Histórica - Ministerio del Ejército n.º 165

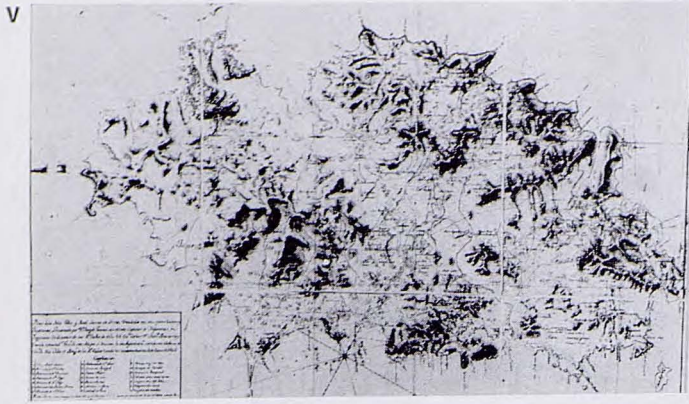
Explicación:

- A. Iglesia del Cortón de S. Antonio
- B. Iglesia del Cortón de St. Miguel
- C. Iglesia de Jesús en el llano
- D. Iglesia del Cortón Sta. Eulalia
- E. Iglesia del Cortón de las Salinas
- F. Las dos grandes Salinas de Iviçsa
- G. Salina de Formentera
- H. Estanque de los Flamencos de Formentera
- I. Estanque menor de Formentera



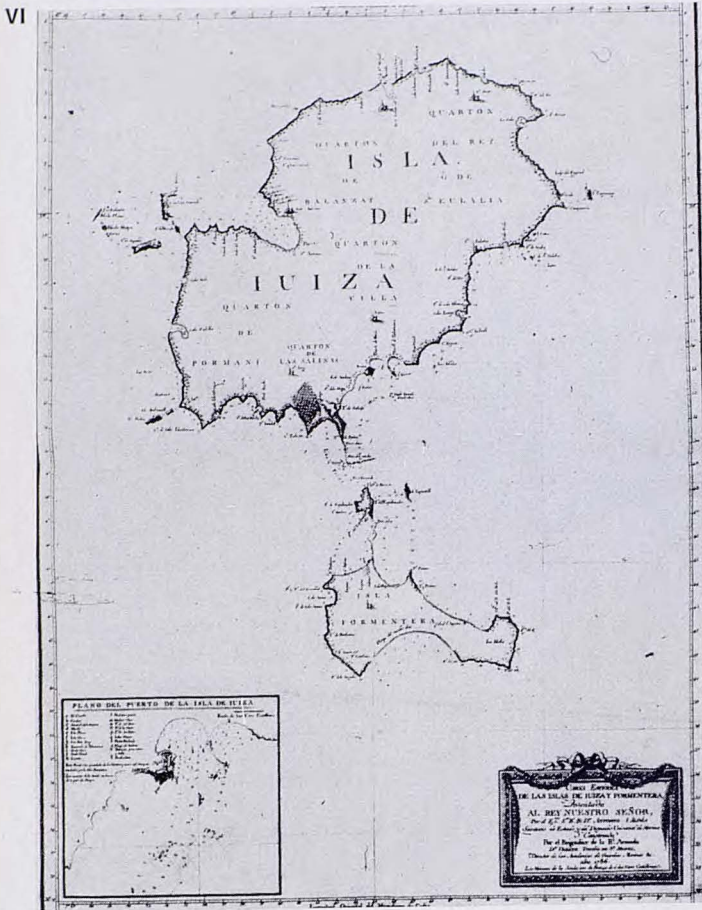
«Mapa de la isla de Ibiza, dividido en 5 partes
llamadas quartons». 1765
por D. José García Martínez, Capitán de Ingenieros
Cartoteca Histórica - Ministerio del Ejército n.º 166





«Plano de la isla, villa y Real Fuerza de Iviza, dividida en cinco partes llamadas quartons». 1765
 Levantado por D. José García Martínez, Capitán de Infantería n.º 188. Explicación:

- | | |
|--------------------------------|-------------------------------|
| A. Villa y Real Fuerza | O. Molinos de Viento |
| B. Baluarte de Sta. Tecla | Q. Estanque del estañol |
| C. Baluarte de San Bernardo | P. Estanque de la sal rosa |
| D. Baluarte de San Jorge | R. Estanque de barca... |
| E. Baluarte de San Yago | X. Calzador para sacar la sal |
| F. Baluarte de la puerta nueva | V. Carga de la Sal Rosa |
| G. Baluarte de San Juan | N. Cargador de la Canal |
| Y. Puerta del Principal | T. Cargador del Cavaller |
| I. Puerta del Principal | |
| K. Puerta Nueva | |
| L. Puerta del Mar | |
| M. Puerta de la Cruz | |
| N. Almacén de Pólvora | |

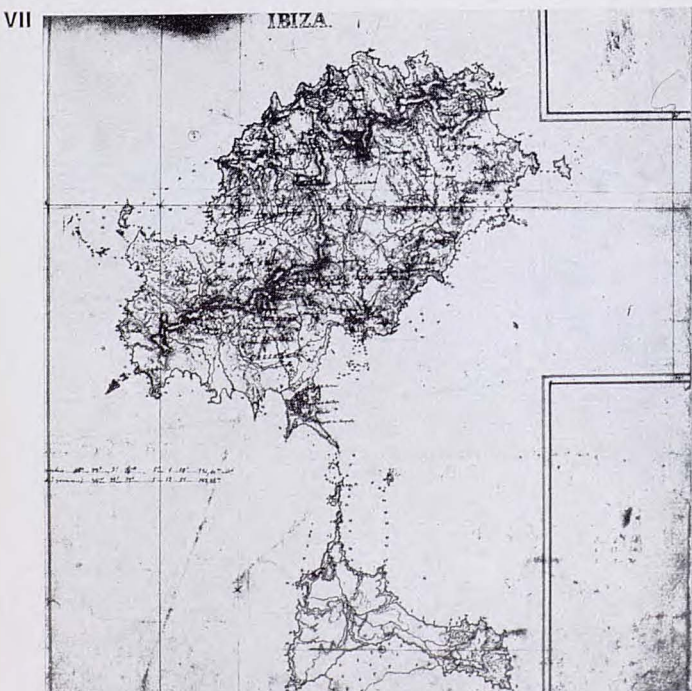


«Carta esférica de las islas Iviza y Formentera». 1786

Por D. Vicente Tofiño, Brigadier de la R. Armada
 Cartoteca Histórica - Ministerio del Ejército n.º 168
 En el «Plano del puerto de Iviza» dice:

- a. El Castillo
- b. Ciudad
- c. Arrabal de la Marina
- f. Isla Plana
- g. Isla Botafuego
- h. Ensenada de Talamanca
- i. Dado Chico
- j. Dado Grande
- k. Esponja
- l. Malvino grande
- m. Malvino chico
- n. Torre de Sal Rosa
- o. P.^a de la Mata
- p. I.^a de las Ratas
- r. Punta Rachada
- s. Playa de Ambosa

t. Dirección para entrar y salir. Fondeadores
 Este puerto está guardado de los vientos y mares del Sur y sus inmediatos por la isla Formentera. Los números de la sonda son brazas de 6 pies de Burgos



«Ibiza». H. 1850

Por D. Francisco Coello, Coronel de Ingenieros
 Cartoteca Histórica - Ministerio del Ejército n.º 169

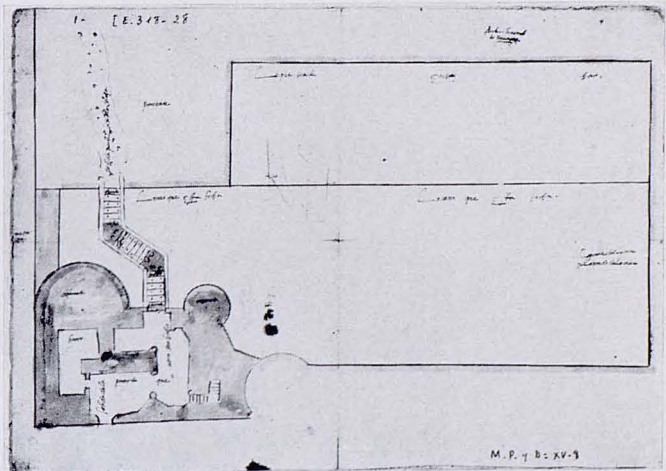
«Islas Baleares. Carta de los Freus entre Ibiza y Formentera n.º986». 1896
 Por la Dirección de Hidrografía
 Cartoteca Histórica - Ministerio del Ejército n.º 192



VIII

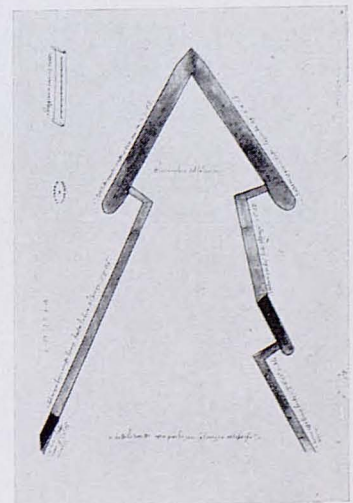
Cartografía de la ciudad de Ibiza

«Traça de la Caba», s. f. 1555
 Tinta negra y aguada. Con rotulación 435 × 310 mms
 Archivo General de Simancas
 M. P. y D.-XV-8



IX

«Dibujo de "la plataforma" de una fortificación», 1955.
 Archivo General de Simancas
 M. P. y D.-XV-9




X



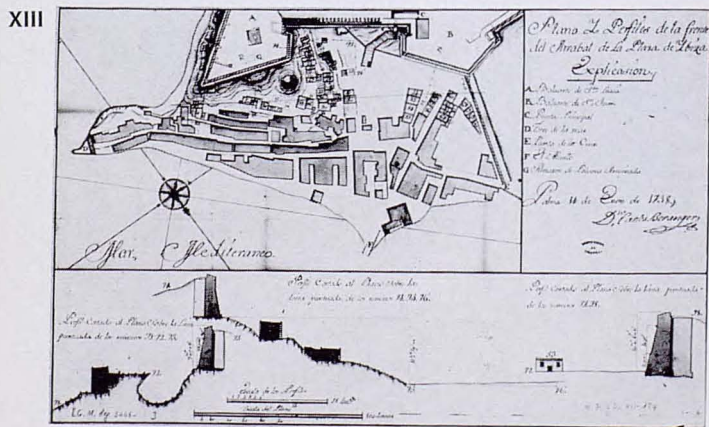
«Plano de la Plaza de Ibiza para servir al proyecto de su fortificación». 1727

Por D. Simón Poulet, Teniente Coronel de Ingenieros
 Cartoteca Histórica - Ministerio del Ejército n.º 172
 A. Cuartel Nuevo
 B. Los almacenes nuevos con una Sala de armas
 C. Reducto proyectado
 D. Casa del Gobernador



«Plano y Perfil de una Reducta proyectada en el Contorno de la Plaza de Ibiza y para cubrir el paraje más Expuesto al Enemigo». 1727

Por D. Simón Poulet, Teniente Coronel de Ingenieros
 Cartoteca Histórica - Ministerio del Ejército n.º 177
 AB. Perfil sobre esta línea
 CD. Perfil de la Entrada de dicha reducta



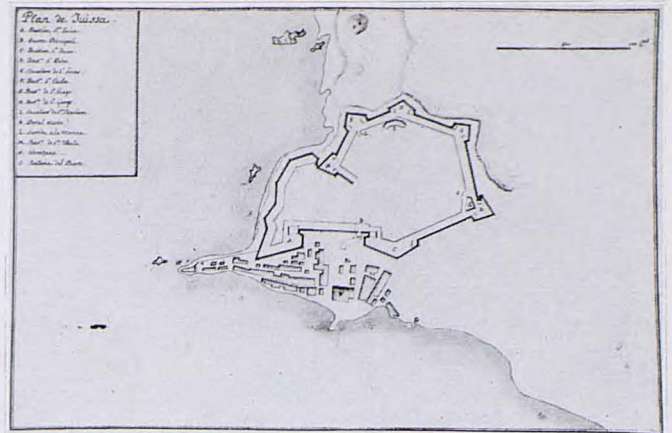
«Plano y Perfiles de la Frente del Arrabal de la Plaza de Ibiza». Palma, 14 enero 1738

Por D. Carlos Beranger
 Tinta y colores a la aguada. Con explicación
 630 x 346 mns
 Archivo General de Simancas
 M.P.D. y D. - XII - 104
 Explicación:
 A. Baluarte de Santa Luzia
 B. Baluarte de Sn. Juan
 C. Puerta Principal
 D. Torre de la mar
 E. Puerta de la Cruz
 F. El Muelle
 G. Almacén de Pólvora Arruinado
 Perfil cortado al Plano sobre la línea puntuada de los números 71, 72, 73, 74, 75, 76, 77, 8

«Plan de Ivissa». 140
Anónimo
Cartoteca Histórica - Ministerio del Ejército n.º 186

- A.
- B.
- C.
- D.
- E.
- F.
- G.
- H.
- I.
- K.
- L.
- M.

- Explicación:
Bastión Sa. Lucía
Puerta Principal
Bastión St. Juan
Bastn St. Pedro
Cavallero de St. Lucas
Bast St. Carlos
Bstn de St. Tiago
Bastn de St. George
Cavallero de Sa. Bárbara
Portal Nuevo
Surtida a la Marina
Bastn de Sa. Thecla

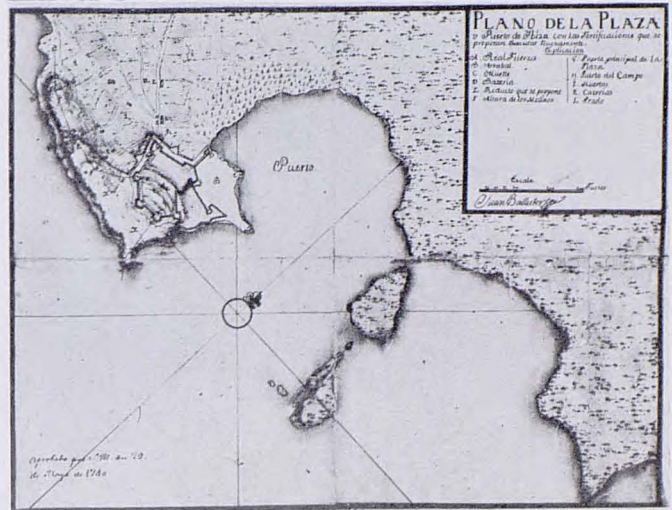


XIV

«Plano de la Plaza y Puerto de Ibiza con las fortificaciones que se proponen». 1740
Por D. Juan Ballester, Ingeniero Militar
Cartoteca Histórica - Ministerio del Ejército n.º 184

- A.
- B.
- C.
- D.
- E.
- F.
- G.
- H.
- I.
- K.
- L.

- Explicación:
Real Fuerza
Arrabal
Muelle
Batería
Batería
Reducto que se propone
Altura de los Molinos
Puerta principal de la Plaza
Puerta del Campo
Huertas
Cazernas
Prado

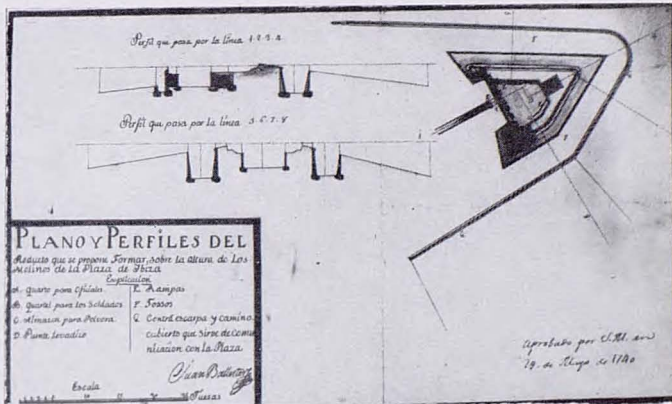


XV

«Plano y perfiles del Reducto que se Propone Formar sobre la altura de los Molinos de la Plaza Ibiza». 1740
Por D. Juan Ballester, Ingeniero Militar
Cartoteca Histórica - Ministerio del Ejército n.º 185

- A.
- B.
- C.
- D.
- E.
- F.
- G.

- Explicación:
Cuarto para Oficiales
Cuartel para los Soldados
Alimazón para Pólvora
Puente Levadizo
Rampas
Fossos
Contra escarpa y camino
que sirve de comunicación con la Plaza

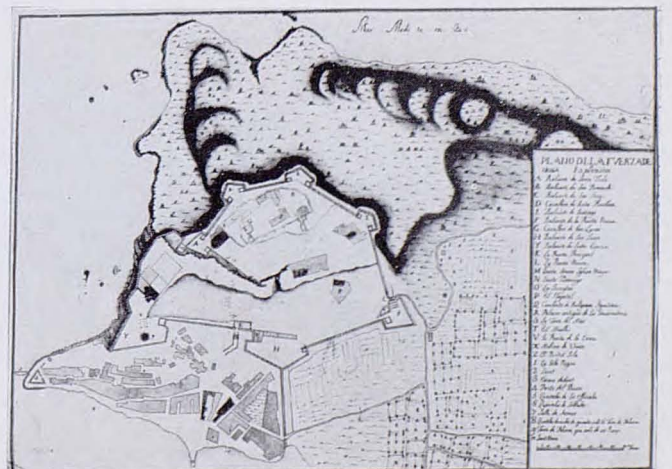


XVI

«Plano de la Fuerza de Ibiza». 1740
Por ingenieros militares
Cartoteca Histórica - Ministerio del Ejército n.º 183

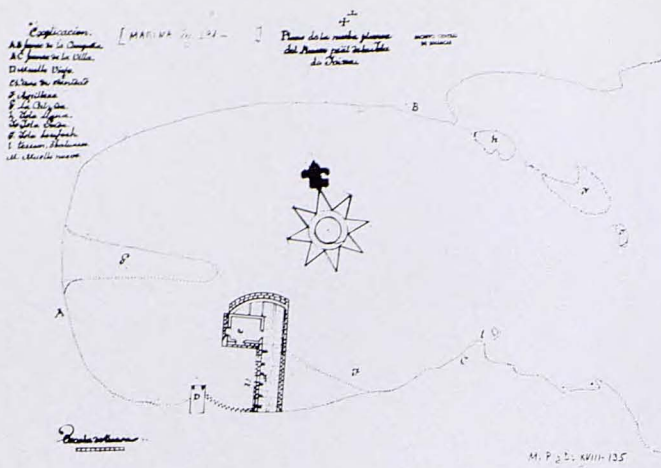
- A. Baluarte de Santa Tecla
- B. Baluarte de San Bernardo
- C. Baluarte de San Jorge
- D. Cavallero de Santa Bárbara
- E. Baluarte de Santiago
- F. Baluarte de la Puerta Nueva
- G. Cavallero de San Lucas
- H. Baluarte de San Juan
- Y. Baluarte de Santa Lucía
- K. La Puerta Principal
- L. La Puerta Nueva
- M. Santa María. Iglesia Mayor
- N. Santo Domingo
- O. Los Jesuitas
- P. El Hospital
- Q. Comvento de Religiosas Agustinas
- R. Palacio nAtiguo de los Gobernadores
- S. La Torre del Mar
- T. El Muelle
- V. La puerta de la Cruz
- X. Molinos de Viento
- Z. El Bistiot Isla

1. La Isla Negra
2. Suret
3. Suret
4. Parte del Puerto
5. Cuarteles de los Oficiales
6. Cuarteles de Soldados
7. Sala de Armas
8. Cuarteles derruidos de quando voló la Torre de Pólvora
9. Torre de Pólvora que voló de un Rayo
10. Sant Ermo



XVII

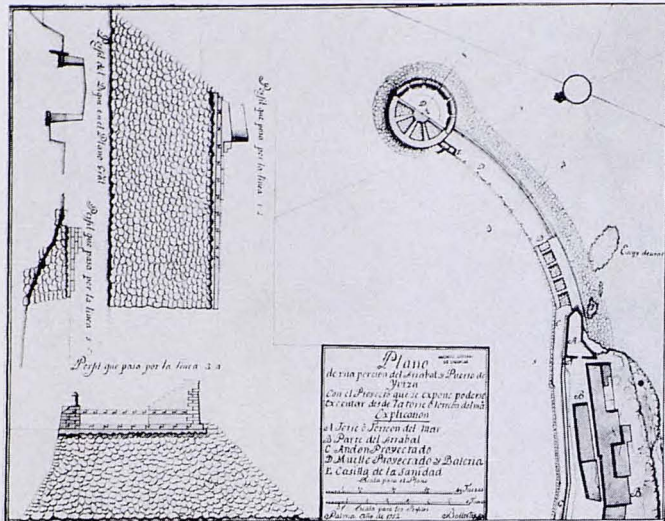
XVIII



«Plano de la nueva planta del Puerto pral, de la isla de Ybiza». Ibiza, 12 diciembre 1751
Dibujo a pluma con explicación 412 x 275 mns
M. P. y D.- XVIII - 135

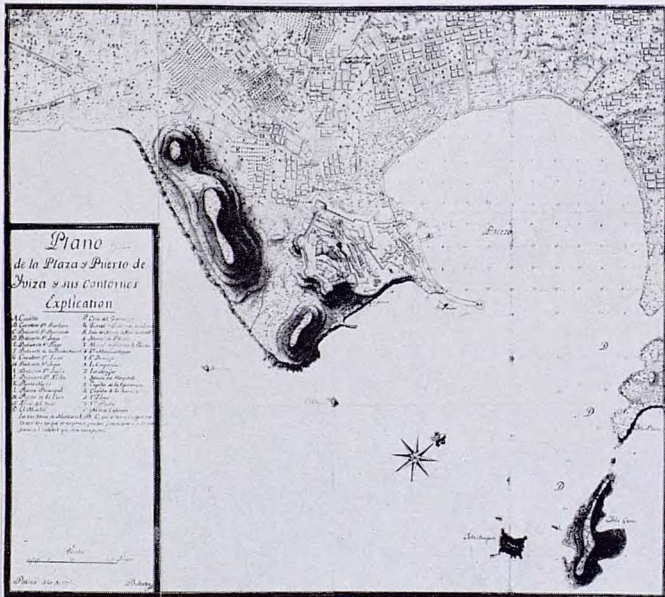
- Explicación:
- AB. Frente de la Campaña
 - AC. Frente de la Villa
 - D. Muelle Viejo
 - E. Casa de Sanidad
 - F. Astillero
 - G. La Calzada
 - H. Isla Llana
 - Y. Isla Gorda
 - J. Isla Botafoch
 - L. Torreón o baluarte
 - M. Muelle Nuevo

XIX



«Porción del Arrabal y Puerto de Yviza. Con el Proyecto que se expone poderse executar desde la torre o torreón del mar». Palma, 1752
Por Ballester
528 x 416 mns
Archivo General de Simancas
M. P. y D. - VII - 152

XX



«Plano de Plaza y Puerto de Yviza y sus Contornos». Palma 1752
827 x 733 mns
Archivo General de Simancas
M. P. y D. - I - 26

- Explicación:
- A. Castillo
 - B. Cavallero de Sta. Bárbara
 - C. Baluarte Sn. Jorge
 - D. Baluarte Sn. Jorge
 - E. Baluarte St. Tiago
 - F. Baluarte de la Puerta Nueva
 - G. Cavallero Sn. Lucas
 - H. Baluarte Sn. Juan
 - I. Baluarte Sta. Lucía
 - J. Baluarte Sta. Tecla
 - K. Puerta Nueva
 - L. Puerta Principal
 - M. Puerta de la Cruz
 - N. Torre del Mar
 - O. El Muelle
 - P. Casa del Gobernador
 - Q. Quartel y Pavellones de la Tropa
 - R. Sala de Armas y Alnm. de Artill.^a
 - S. Almazn. de Pólvora
 - T. Almzn. de Pólvora a Prueba
 - V. Sta. María Mayor
 - Y. Sto. Domingo
 - X. La Compañía
 - Z. Las Monjas
 - 1. Yglesia del Hospital
 - 2. Capilla de la Esperanza
 - 3. Capilla de la Verónica
 - 4. Sn. Telmo
 - 5. Sta. Paula
 - 6. Monte Calvario

Las tres ideas de Muelles A, B, C, que se ven en hojas volantes son las que se exponen pueden practicarse con la preferencia o utilidad que ellas manifiestan.

«Plaza de Ibiza». Palma, 24 diciembre 1755

Por Juan Ballester 715 x 485 mns
 Archivo General de Simancas
 M. P. y D. - XXIX - 62

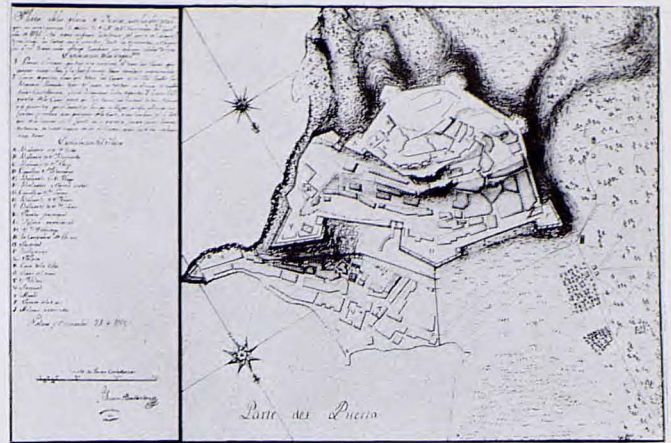
Plano de la Plaza de Iviza con la disposición que en consecuencia de orden de S. M. de 15 de Noviembre del presente año de 1755 se da para mejorar la defensa del frente del Arseal, demoliendo las casas que lo impiden desde los cimientos y rebajar las que presentan demasiada altura también contribuyen al mismo defecto.

Explicación de la disposición:

1. Línea Exterior que debe ser término para todas las casas que quedan entre ellas y la fortificación, deben demolerse enteramente.
2. Línea de puntos para que todas las casas que desde ella hasta la Batería llamada Torre del Mar no excedan en altura de nueve varas Castellanas, y desde la misma línea de puntos 2 hasta la Puerta de la Cruz para que las casas no excedan de diez varas, sin permitir que se levanten las que no llegan de la Corte. Como también por lo Interior de la Cortina de este punto no se permita fundar casas a menos distancia de veinte varas desde el cordón a cuyo fin se ha cambiado una vara.

A.
B.
C.
D.
E.
F.
G.
H.
Y.
K.

Explicación del plano:
 Baluarte de Sta. Tecla
 Baluarte de Sn. Bernardo
 Baluarte de Sn. Jorge
 Cavallero de Sta. Bárbara
 Baluarte de Sn. tiago
 Baluarte y puerta nueva
 Cavallero de Sn. Lucas
 Baluarte de Sn. Juan
 Baluarte de Sta. Lucía
 Puerta Principal



XXI

L.
M.
N.
O.
P.
Q.
R.
S.
T.
V.
X.
Z.
J.

Iglesia principal
 Sto. Domingo
 La Compañía de Jesús
 Hospital
 Religiosas
 Palacio
 Casa de la Villa
 Torre del Mar
 Sn. Telmo
 Arsenal
 Muelle
 Puerta de la Cruz
 Molinos arruinados

«Plano de Ibiza y sus contornos». H. 17 -63

Por D. Ramón Santander
 Cartoteca Histórica - Ministerio del Ejército n.º 187

Explicación:

A.
B.
C.
D.
E.
F.
H.
Y.
V.
G.
K.
L.
M.
N.
O.
P.
Q.
R.
S.
T.
Z.
1.
2.
3.
4.
5.
6.
8.
7.
9.
10.

Castillo
 Baluarte de Sta. Tecla
 Baluarte de Sn. Bernardo
 Baluarte de Sn. Jorge
 Baluarte de St. tiago
 Baluarte de la Puerta Nueva
 Baluarte de Sn. Juan
 Baluarte de Sta. Lucía
 Caballero de Sta. Bárbara
 Caballero de Sn. Lucas
 La Puerta Nueva
 La Puerta Principal
 La Puerta de la Cruz
 La Torre del Mar
 El Muelle
 Casa del Gobernador
 Cuarteles de los Soldados
 Pabellones para los Oficiales
 Sala de Armas
 Almacén de Pólvora
 La Capilla de los Cuarteles de los Soldados
 Santa María Mayor
 Santo Domingo
 La Compañía
 Las Monjas
 La Iglesia del Hospital
 Capilla de la Esperanza
 San Telmo
 Capilla de la Verónica
 Santa Paula
 Baterías de Fagina egecutadas con motivo de la guerra 1762



XXII



XXIII

«Fotografía aérea de la ciudad de Ibiza». 1973

Relación de planos que se conservan en el Archivo General de Simancas. Valladolid

- IBIZA
«Il rittrato grande della forteza de luiza...»
Tinta. Con rotulación.
1.045 × 841 mm.
— Signatura: M. P. y D. - I - 37.
- IBIZA. Isla de
(s. f.) / 1553 /
Tinta negra. Con rotulación y explicación.
445 × 620 mm.
— M. P. y D. - XXV - 85.
- IBIZA
Tinta negra. Con explicación.
567 × 404 mm.
— M. P. y D. - V - 36.
- IBIZA
«Traça de la Caba»
(s. f. 1555)
Tinta negra y aguada. Con rotulación.
435 × 310 mm.
— M. P. y D. - XV - 8.
- IBIZA
Dibujo de «la plataforma» de una fortificación.
/ 1555 /
Tinta y color verde. Con rotulación.
430 × 314 mm.
— M. P. y D. - XV - 9.
- IBIZA
«Traça del estado en que está la fortificación de Iviza...»
Ibiza, 1 de mayo de 1579.
Tinta y colores. Con explicación.
408 × 388 mm.
— M. P. y D. - XV - 4.
- IBIZA. Plaza de
Palma, 14 enero de 1738.
Tinta y colores a la aguada. Con explicación.
630 × 346 mm.
— M. P. y D. - XII - 104.
- IBIZA. Plaza de
Palma, 24 diciembre de 1755.
Tinta y colores a la aguada. Con explicación.
715 × 485 mm.
— M. P. y D. - XXIX - 62.
- IBIZA. Puerto de
(s. f.) / Ibiza, 12 de diciembre de 1751 /.
Dibujo a pluma. Con explicación.
412 × 275 mm.
— M. P. y D. - XVIII - 135.
- IBIZA. Puerto de
(s. f.) / Ibiza, 12 diciembre de 1751 /.
Dibujo a pluma. Con explicación.
412 × 280 mm.
— M. P. y D. - XVIII - 136.
- IBIZA. Puerto de
Palma, año de 1752.
Tinta y colores. Con explicación.
827 × 733 mm.
— M. P. y D. - I - 26.
- IBIZA. Puerto de
Palma, año de 1752.
Tinta y colores. Con explicación.
525 × 415 mm.
— M. P. y D. - VII - 151.
- IBIZA. Puerto de
Palma, año de 1752.
Tinta y colores. Con explicación.
528 × 416 mm.
— M. P. y D. - VII - 152.

Relación de planos que se conservan en el Archivo de la Cartoteca Histórica del Ministerio del Ejército

- ISLA DE IBIZA
Fecha
1579 «Planta de Ibiça y Formentera», por D. Juan Alonso Rubiá. N.º 164.
H. 17... «Planta de la Isla de IVISSA y Formentera», por Coureier de Sanquerer. N.º 165.
1765 «Mapa de la Isla de Ibiza, dividido en 5 partes llamadas quartones», por D. José García Martínez, Capitán de Ingenieros. N.º 166.
1778 «Mapa de la Isla de Iviza», por D. Antonio López. N.º 167.
1786 «Carta esférica de las islas Iviza y Formentera», por D. Vicente Tofiño, Brigadier de la Armada. N.º 168.
H. 1850 «Ibiza», por D. Francisco Coello, Coronel de Ingenieros. N.º 169.
- IBIZA (capital)
1578 «Iviza», por Fratin, Capitán Ingenieros. N.º 170.
1579 «Plaza de Ibiza y Plaza de Ibiza y alrededores», por D. Juan Alonso Rubián, Ingeniero. N.º 171.
1727 «Plano de la Plaza de Ibiza para servir al proyecto de su fortificación», por D. Simón Poulet, Teniente Coronel de Ingenieros. N.º 172.
1727 «Plan et coupe pour la construction d'un fort qui deffende l'attaque de la Place de Ibiza», por D. Simón Poulet, Teniente Coronel de Ingenieros. N.º 173.
1727 «Plano y perfil de los almacenes a prueba y elevación de la sala de armas», por D. Simón Poulet, Teniente Coronel de Ingenieros. N.º 174.
1727 «Plano y elevación de los cuarteles que se han executado...», por D. Simón Poulet. N.º 175.
1727 «Perfil del Baluarte donde se han construido los dos almacenes a prueba y la sala de armas sobre ellos», por D. Simón Poulet. N.º 176.
H. 1727 «Plano y perfil de una reducta proyectada en el contorno de la Plaza de Ibiza», por D. Simón Poulet. N.º 177.
1727 «Ibiza». Anónimo. N.º 178.
H. 1729 «Plano del Castillo de Iviza, donde se señala la Plaza de Armas», por D. Simón Poulet. N.º 179.
1737 «Plano y perfiles de la frente de la Arrabal», por D. Carlos Beranger, Capitán de Ingenieros militares. N.º 180.
1740 «Plano de la Real Fuerza de Iviza», por Ingenieros militares. N.º 181.
1740 «Perfiles de la Real Fuerza de Iviza», por Ingenieros militares. N.º 182.
1740 «Plano de la Fuerza de Ibiza», por Ingenieros militares. N.º 183.
1740 «Plano de la Plaza y Puerto de Ibiza con las fortificaciones que se proponen», por D. Juan Ballester, Ingeniero militar. N.º 184.
1740 «Plano y perfiles del Reducto que se propone formar sobre la altura de los Molinos», por D. Juan Ballester, Ingeniero militar. N.º 185.
H. 1740 «Plan de luissa». Anónimo. N.º 186.
H. 1763 «Plano de la Plaza de Ibiza y sus contornos», por D. Ramón Santander. N.º 187.
1765 «Plano de la Isla, Villa y Real Fuerza de Iviza, dividida en 5 partes llamadas quartones», por D. José García Martínez. N.º 188.

- 1846 «Islas Baleares - Port D'Ivice n.º 1.189», por Mr. Tricault, Alférez de Navío, Depósito de la Marina de Francia. N.º 189.
- H. 1850 «Ibiza», por D. Francisco Coello, Coronel de Ingenieros. N.º 190.
- 1895 «Ibiza, plano del Puerto de Ibiza», por el Depósito Hidrográfico. N.º 191.
- 1896 «Islas Baleares, carta de los Freus entre Ibiza y Formentera n.º 986», por la Dirección de Hidrografía. N.º 192.

Relación de planos de Ibiza que se conservan en el Archivo del Museo Naval del Ministerio de Marina. Madrid

- XLIX-8 Carta esférica, que comprende las Islas de Ibiza y Formentera. Vicente Tofiño. 1783
Ø 61 × 45
- XLIX-7 Mapa Topográfico de los Dominios Directos de S. M. en la isla de Iviza según el apeo hecho en los años de 1791 y 1792. Pablo Ordoras (sig) (55×47).
- XLIX-10 Mapa de los despoblados y terrenos incultos de la Arabí en el Quartón de Sta. Eulalia del dominio directo del Rey N. S. Pablo de Ordoras (sig) (1797) (56×45).
- XLVIII-15 Plano del puerto de Ibiza lebandado por el teniente de navío de la Real Armada D. Manuel María Barrientos. Junio 1835 (63×44).
- XL-3 Plano del puerto de Iviza. Anónimo (P. 5. XIX) (53×45 ½).
- XLIX-12 Plano del pto. de Iviza. Anónimo. 1860 (64×49).
- XL-2 Croquis de los Freus de Ibiza. Anónimo (f. s. XVIII) (45 ½×37 ½).
- XL-1 Plano de la Isla de Formentera. Anónimo (f. s. XVIII) (34×24).
- XL-5 Mapa Topográfico de una parte de la Isla de Formentera. Pablo Ordoras. 1797. Alude a las tierras cedidas por el Rey a Marcos Ferrer y a Antonio Blanco (55×47).
- XL-4 Plano del estanque Pudent o Pestilente de la Isla de Formentera. Pablo de Ordoras (sig). 1797 (55×47).