

## 4 itineraris amb BTT per la Via Verda de la Terra Alta

Federic Soler Bertràn

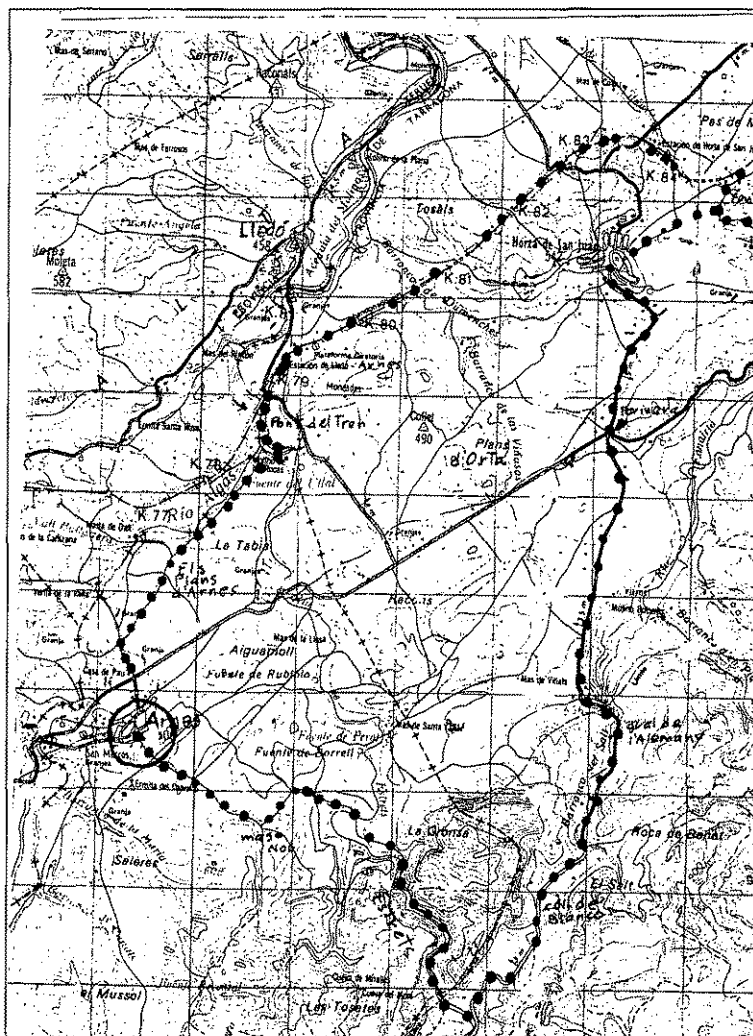
### 1. ARNES-ARNES

*Dificultat: Baixa*

ARNES (ESCOLES) – MAS NOU – ESTRETS – COLL DE BLANCO – MAS DEL SALT – FARINERA – HORTA – CONVENT DELS ÀNGELS – FONT MAJOR – VIA FF.CC (1r TÚNEL) – ESTACIÓ D'ORTA – ESTACIÓ DE LLEDÓ – PONT DEL TREN – MOLÍ DE LES ROQUES – RAIG – ARNES

QM-28

Temps aproximat: 2 hores







Zona poliesportiva de Prat de Comte



Tossal d'en Grilló.  
Observatori vigia contra incendis forestals



Vista de Prat de Comte



Via verda. Túnel il·luminat camí de la Fontcalda  
des de l'estació del FC de Prat de Comte




Tossal d'en Grilló vist des dels Pesells d'Orta

# Miscel·lània de Prat de Comte



Tossal d'en Grilló al mes de març  
vist des del Montsagre d'Orta



La Font



Sant Joan Baptista pintat per Joan Lahosa al  
lateral del retaule. Santuari de la Fontcalda



Sant Salvador d'Orta pintat per Joan Lahosa  
al lateral del retaule. Santuari de la Fontcalda



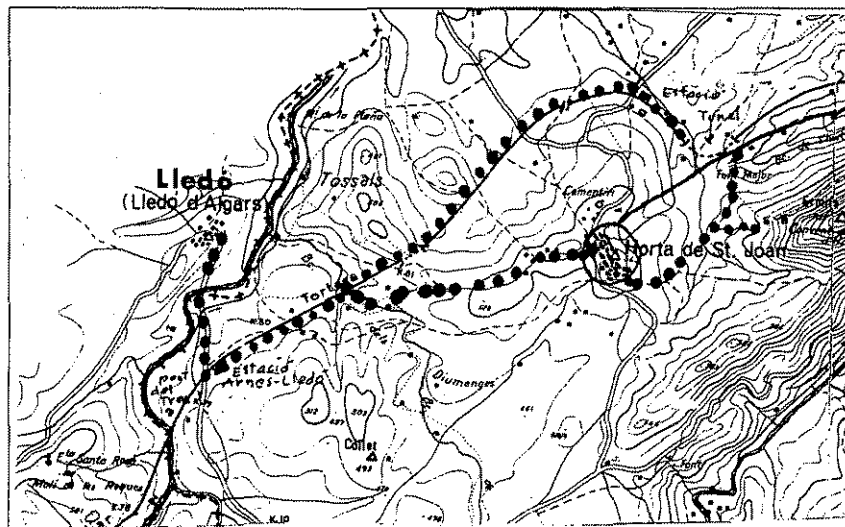
## 2. ORTA DE SANT JOAN-LLEDÓ-ORTA DE SANT JOAN

*Dificultat: Baixa*

HORTA (OFICINA D'INFORMACIÓ TURÍSTICA) – COOPERATIVA – ABOCADOR CLAUSURAT – VIA VERDA – ESTACIÓ DE LLEDÓ – TÚNEL – ESTACIÓ D'HORTA – TÚNEL – (DEIXEM LA VIA) – CONVENT DELS ÀNGELS – HORTA DE SANT JOAN.

QM-11

Temps aproximat: 1 hora



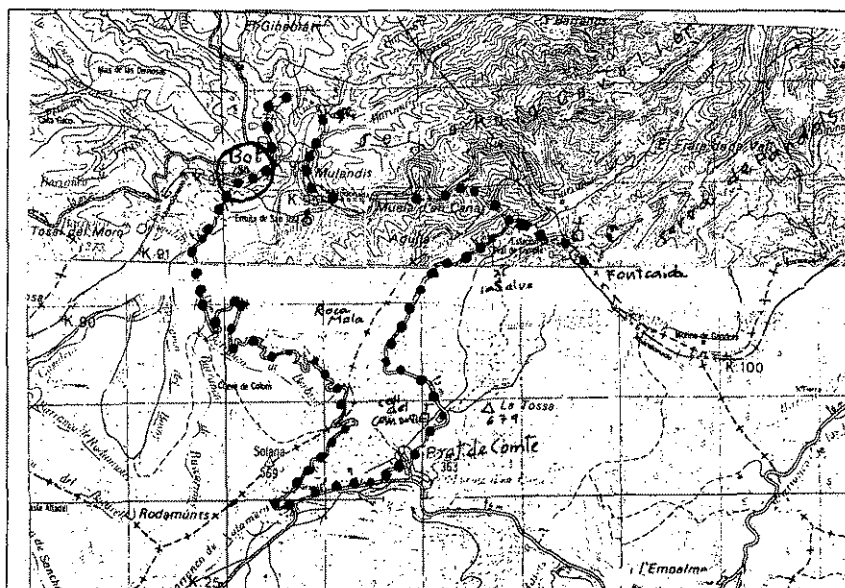
## 3. BOT-PRAT DE COMTE-BOT

*Dificultat: Baixa*

BOT (ESTACIÓ DEL FC.CC) – TÚNELS – PONT DAMUNT EL RIU CANALETA – ESTACIÓ DE PRAT DE COMTE – ANADA I RETORN AL SANTUARI DE LA MARE DE DÉU DE LA FONTCALDA PER LA VIA VERDA – PRAT DE COMTE (CARRETERA) – BOT.

QM-18

Temps aproximat: 2 hores



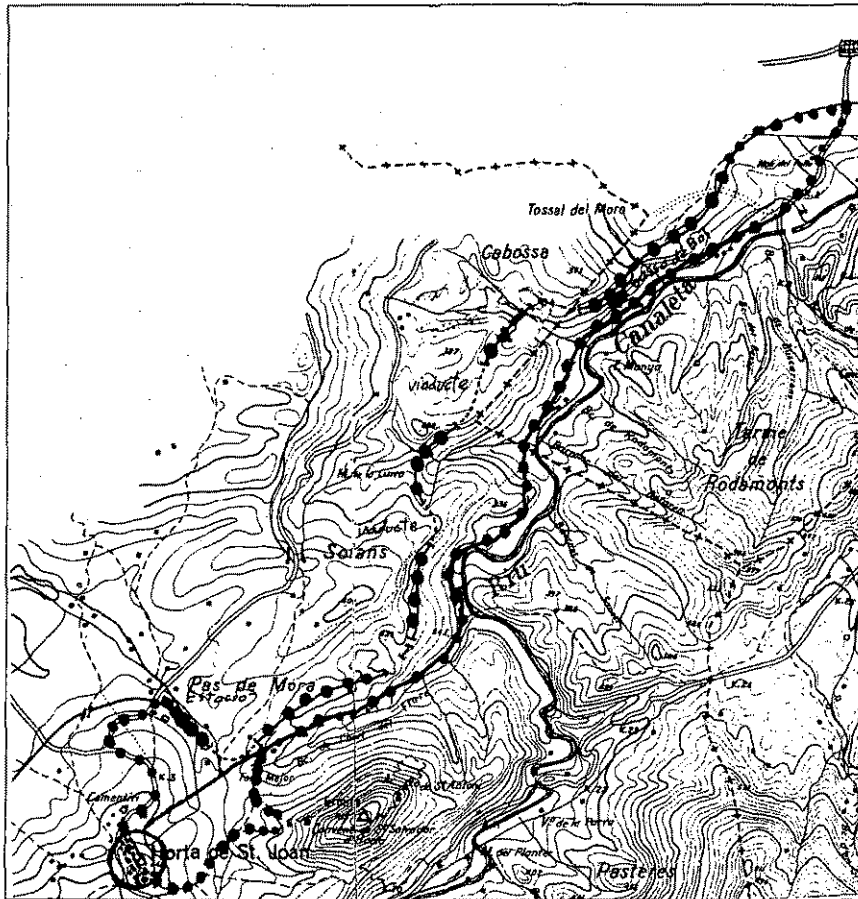
## 4. ORTA DE SANT JOAN-BOT-ORTA DE SANT JOAN

*Dificultat: Baixa*

HORTA DE SANT JOAN – CONVENT DELS ÀNGELS – FONT MAJOR – BARRANC DE L'HORT DEL FRARE – LES OLLES (RIU CANALETA) – BASSA DE BOT – BOT – ESTACIÓ DE BOT – TÚNELS – ESTACIÓ D'HORTA – HORTA DE SANT JOAN.

QM-22

Temps aproximat: 2 hores



**Més itineraris a peu o amb BTT, on la Via Verda està present:**

1. Estació de Bot, seguint la Ruta de la Pau, senyalitzada – Ermita de Sant Josep – la roca Mala – coll Ventós – coll de Bot – Prat de Comte.
2. El Pinell de Brai – Santa Magdalena – Ruta de la Pau, fins la punta Rodona – Fonollars – El Pinell de Brai.
3. Gandesa – Puig Cavalier – coll de Torner – Santuari de la Fontcalda – Via Verda fins l'estació del FC de Prat de Comte – Ruta de la Pau – la Salve – coll del Cementiri – Prat de Comte.
4. Prat de Comte – camí GR – collet de Roc – mas de Pasamonte – coll de la Carrasqueta – la Refoia – tossal d'en Grilló – baixador d'en Valero – corrals d'en Dill – carretera d'Orta a Prat de Comte.
5. Estació FC d'Orta – font Major – convent dels Àngels i pujada al cim del tossal d'Orta i retorn a Orta pel camí vell de Bot.
6. Prat de Comte – solana de Mateu – punta de l'Escaleroia – pla de la Refoia – punta de l'Estarrossall – solana de Mateu – faixa Velada – mas d'Alcoverro – collet del Roc – Prat de Comte.
6. Orta – roques de Benet – coll de Botana – vall de Franxo – mas de la Franqueta – congost del riu dels Estrets – Arnes – camí vell i Orta.
7. Orta – pista del Port – coll del Fang – la Barca – masos de Fandos i del Capellà – coll de l'Ereta – roques Cambretes – mas

de Fandos nou – Orta.

8. Estació FC Arnes/Lledó – pont del riu Algars (futura prolongació de la Via Verda) – ermita de Santa Ròsa – camí dels romers – castell de Lledó – Estació FC Arnes/Lledó.
9. Estació FC Arnes/Lledó – Arnes – la Creu – riu de les Valls – coll de la Ferrera – riu dels Estrets – Arnes.
10. Bot – pista als Pesells – coll i cim dels Pesells – coll d'en Sabater – Estació FC Orta – Via Verda – Bot.
11. Prat de Comte – collet del Cementiri – camí de Font Joanes i hort d'en Jericó – la Salve – camí de les Voltes – Via Verda – Santuari de la Mare de Déu de la Fontcalda – Estrets de Dalt – Estació FC de Prat de Comte.

**Bibliografia**

- Ruta de la Via Verda: Itineraris més pels llocs més significatius de la Batalla de l'Ebre.* Consell Comarcal de la Terra Alta, 1999.
- Amb BTT pel massís del Port.* (Vegeu Aparador Bibliogràfic del CETA).
- Itineraris de BTT per Catalunya.* ACNA Activitats Natura, SCP. Tom núm. 3: Itineraris núm. 2, 3 i 4: El Port.
- Ruta de la Pau. Itineraris excursionistes per Pandols, Cavalls i Puig Cavalier.* PR-C 27, PR-C 98, GR-171 i GR-171-3.